SELÇUKLU
İLÇE RAPORU

2019

İÇİNDEKİLER

1. ÖNSÖZ 4

2. DOĞAL YAPI 5

3. SEGE 6

4. DEMOGRAFİK YAPI 6

4.1. Nüfus 6

4.2. Yaş Grupları 7

4.3. Yaş Bağımlılık Oranları 8

5. EKONOMİ 8

5.1. İşyeri ve Çalışan Sayılarının Sektörlere göre dağılımı 8

5.2. İlçede Öne Çıkan Sektörler 12

6. EĞİTİM 15

6.1. Eğitim Genel Durumu 15

6.2. Bitirilen Eğitim Düzeyi 15

7. SAĞLIK 16

8. TARIM VE HAYVANCILIK 16

8.1. Tarım Alanları 16

8.2. Bitkisel Üretim 16

8.2.1. Tahıllar ve Diğer Bitkisel Ürünler 16

8.2.2. Sebzeler 18

8.2.3. Meyveler 18

8.3. Hayvansal Üretim 19

8.3.1. Canlı Hayvan Sayıları 19

8.3.2. Hayvansal Üretim Miktarları 20

8.3.3. Arıcılık Faaliyeti Yapan İşletme Sayısı 20

8.3.4. Tavukçuluk 21

8.3.5. Kırkılan Hayvan Sayısı 21

8.3.6. Sağılan Hayvan Sayısı 21

9. TURİZM 22

9.1. Geceleme İstatistikleri 22

9.2. İlçe Turizm Envanteri 22

10. ERİŞİLEBİLİRLİK 26

11. DİĞER HUSUSLAR 27

12. GZFT 28

13. SONUÇ VE DEĞERLENDİRME 30

GRAFİK DİZİNİ

Grafik 1 İlçe Nüfus Durumu 6
Grafik 2 İlçede Bulunan Nüfusun Yaş Aralıklarına Göre Dağılımı 7
Grafik 3 İlçe Yaş Piramidi,2018 7
Grafik 4 Nüfusun Yaş Bağımlılık Düzeyi 8
Grafik 5 Tarım Alanları 16
Grafik 6 Arıcılık Faaliyeti Yapan İşletme Sayısı 20
Grafik 7 Yıllar İtibariyle Tavuk Sayıları 21
Grafik 8 Yıllar İtibariyle Kırkılan Hayvan Sayısı 21
Grafik 9 Yıllar İtibariyle Sağılan Hayvan Sayısı 22

TABLO DİZİNİ

Tablo 1 İlçe Alan Kullanım Dağılımı Tablosu 5
Tablo 2 Sektörlere göre toplam sigortalı çalışan sayısı 8
Tablo 3 Sektörlere göre toplam işyeri sayısı 10
Tablo 4 Sektörlere göre ilçe yoğunlaşma katsayıları 13
Tablo 5 Eğitim Genel Durumu, 2019 15
Tablo 6 Bitirilen Eğitim Düzeyi,2017 15
Tablo 7 Tahıllar ve Diğer Bitkisel Ürünler İstatistikleri,2018 17
Tablo 8 Sebzecilik İstatistikleri,2018 18
Tablo 9 Meyvecilik İstatistikleri,2018 18
Tablo 10 Canlı Hayvan Sayıları, Adet, 2018 19
Tablo 11 Hayvansal Üretim Miktarları, Ton,2018 20
Tablo 12 Selçuklu Turizm Envanteri Tablosu 22
Tablo 13 İlçenin Erişilebilirlik Düzeyi,2013 26

1. ÖNSÖZ

Mevlana Kalkınma Ajansı, TR52 (Konya, Karaman) Düzey 2 Bölgesi için bölgesel gelişmeyi hızlandırmak, bölgesel gelişmenin sürdürülebilirliğini sağlamak ve bölgeler arası ve bölge içi gelişmişlik farklarını azaltmak amacına yönelik olarak faaliyet göstermektedir. Bu amaçlara ulaşmak için kamu kesimi, özel kesim ve sivil toplum kuruluşları arasındaki işbirliğini geliştirmek, kaynakların yerinde ve etkin kullanımını sağlamak ve yerel potansiyeli harekete geçirmek istemektedir.

Bölgesel gelişmeye yönelik olarak icra edilecek bütün faaliyetlerin temeli ise bölgenin bütün detayları ile iyi tanınmasından geçmektedir. Bu nedenle, bölgenin kaynak ve olanaklarının doğru şekilde tespit edilmesi, mevcut sahip olunan değerlerin rekabet edebilirlik açısından yeniden yorumlanması ve bölgesel kalkınmayı sürdürülebilir şekilde sağlanmasına yönelik olarak faaliyetlerin birbiri ile ilişkili olarak icra edilmesi gerekmektedir.

Bu amaca yönelik ilk olarak MEVKA, Bölgenin Mevcut Durum çalışması ve 2010-2013 bölge planını hazırlamıştır. Bu işlem yapılırken bölgeyi oluşturan ilçelere yönelik olarak GZFT Analizi çalışması gerçekleştirilmiş ve her ilçe için bir İlçe Raporu hazırlanmıştır. 2012 yılında "2014-2023 Karaman Konya Bölge Planı" hazırlık çalışmaları kapsamında tüm ilçelerde Kaymakamlar başkanlığında kurulan komisyonlar ile 6'şar adet toplantı düzenlenerek, ilçelerin 2023 yılı vizyonları belirlenmiş ve gerçekleştirilmesi öngörülen faaliyetler komisyon tarafından planlanmıştır. 2014 yılında mevcut durumu gösterir ilçe raporları ajansımız uzmanlarınca güncellenmiştir. 2019 yılına gelindiğinde ise ilçelerde yaşanan gelişmelerin görülmesi için ilçe raporları güncellenmiştir.

Bu doküman, İlçenin mevcut durumunu göstermekte ve ilçe potansiyellerin kullanımına yönelik olarak altyapı oluşturacağı düşünülmektedir. İlçe raporlarının hazırlanmasında kurumlar tarafından yayınlanan en güncel veriler kullanılmış olup İlçe Kaymakamlıkları tarafından hazırlanan ilçe brifinglerinden de yararlanılmıştır.

2. DOĞAL YAPI

Konya ili Selçuklu ilçesi, 36°52’ Kuzey enlemi ile 32°29’ Doğu boylamı arasında yer almaktadır. İl merkezine uzaklığı 3 km’dir. İlçenin deniz seviyesinden ortalama yüksekliği 1.016 metredir. İlçenin, kuzeyinde Sarayönü, Kadınhanı, güneyinde Meram, Karatay, batısında Derbent ve doğusunda yine Karatay ilçesi bulunmaktadır. İlçenin yüzölçümü 1.836,3 km²’dir.

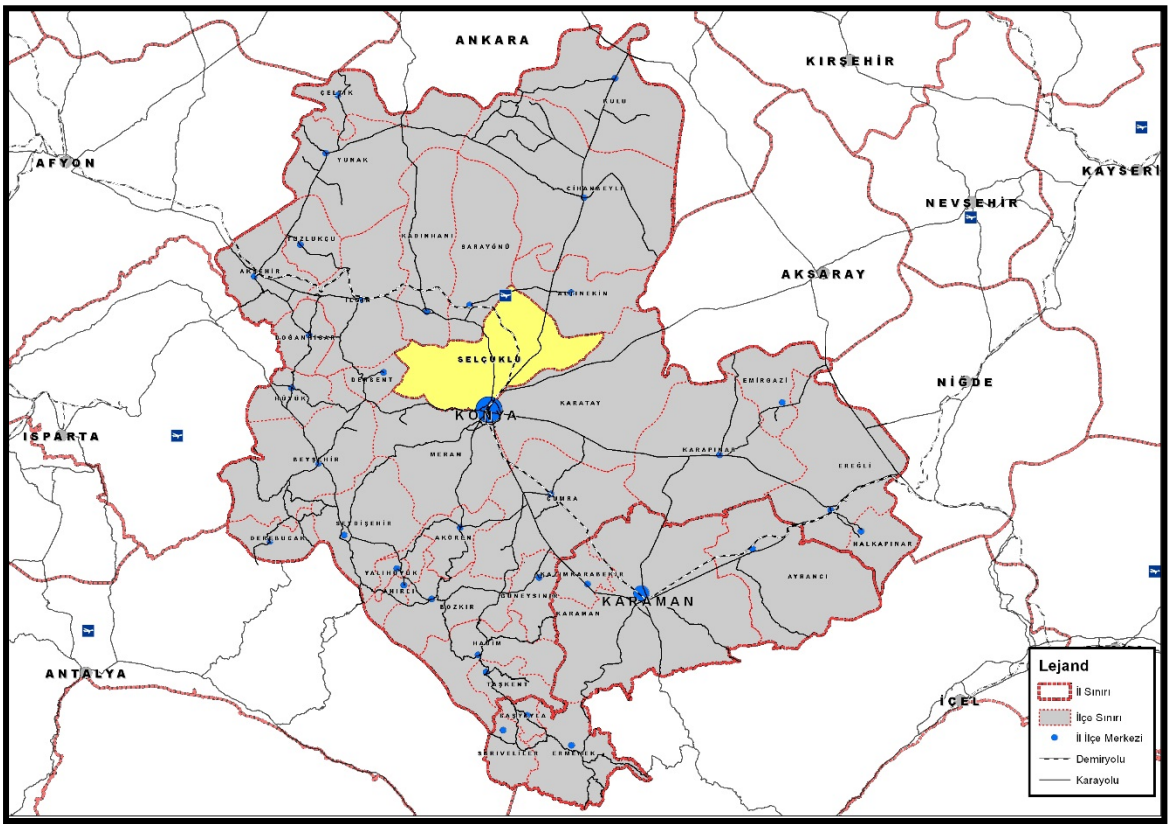

Coğrafi yapısı itibarıyla göl tabanı olan bir ovada kurulmuş olan ilçe, genel konumu itibari ile ovalık, sadece batı tarafı kısmen dağlıktır. Hemen batısında Takkeli ve Loras dağları bulunmaktadır. İlçede Altınapa ve Sille olmak üzere iki baraj mevcuttur. En önemli akarsuyu Sille deresidir.

Tablo 1 İlçe Alan Kullanım Dağılımı Tablosu

Alan Adı	Selçuklu Alan Kullanım Türü		Konya Alan Kullanım Türü		Türkiye Alan Kullanım Türü		Selçuklu Alan Kullanım/			
							Konya (%)	TR52 (%)	30. Göller Havzası (İle düşen) Arazi (%)	Türkiye (%)
	(Ha)	(%)	(Ha)	(%)	(Ha)	(%)				
Tarım Arazisi	89.941,6	48,98	2.247.856,60	55,08	24.294.680,8	31,00	4,00	3,58	21,88	0,37
Çayır-Mera	28.000,0	15,25	761.460,70	18,66	14.616.687,3	18,65	3,68	2,66	22,22	0,19
Orman	14.397,0	7,84	540.189,00	13,24	21.389.783,0	27,30	2,67	2,05	2,95	0,07
Diğer	51.292,4	27,93	531.845,65	13,03	18.056.548,9	23,04	9,64	7,35	14,28	0,28
Toplam	**183.631,0**	**100**	**4.081.351,95**	**100**	**78.357.700,0**	**100**	**4,50**	**3,70**	**13,27**	**0,23**

* Konya Tarım İl Müdürlüğü (2010), TÜİK (2009), DSİ

Konya’nın merkez ilçelerinden olan Selçuklu ’da 183.631 ha kullanım alanı bulunmaktadır. İlçenin kullanım alanı, Konya kullanım alanının %4,50’sini, Göller Havzası kullanım alanının ise %13,27’sini

oluşturmaktadır. Toplam kullanım alanının %48,98'ini tarım arazileri, %15,25'ini çayır-mera alanı, %7,84'ünü orman alanı oluşturmaktadır. İlçedeki tarım arazileri, Konya tarım arazilerinin %4'ünü, Göller Havzası tarım arazilerinin %221,88'ini kaplamaktadır. Tarım arazileri oranı, Konya tarım arazisi oranından düşük iken, Türkiye tarım arazisi oranından yüksektir. İlçenin çayır-mera alanı, Konya çayır-mera alanının %3,68'ini, Göller havzası çayır-mera alanının %22,22'sini oluşturmaktadır.

3. SEGE

Bölge içi gelişmişlik farklarının azaltılması politikası bölgesel gelişme sorununun temel bileşenlerinden bir tanesidir. Toplamda 37 ilçeden oluşan Konya Karaman Bölgesi'nde ilçeler arasında ciddi gelişmişlik farkları yaşanmaktadır. Bölgenin sahip olduğu geniş yüzölçümü nedeniyle kırsal ve kentsel alanlar arasındaki fiziki erişim imkânlarının sınırlı kalması ve buna bağlı olarak da mal, hizmet ve insan akımlarında kaliteli ve verimli bir hizmetin sunulamamasıdır.

Bölgedeki ilçelerin gelişmişlik düzeylerinin sosyo-kültürel ve ekonomik değişkenler yardımıyla ölçülmesi ve birbirleriyle analitik olarak karşılaştırılması TR 52 ilçeleri arasındaki gelişmişlik farklılıklarının azaltılmasına yönelik politikaların oluşturulması sürecinde önem taşımaktadır.

Buna göre 2011 yılında yapılan sosyal gelişmişlik endeksi çalınmasına göre ilçe 37 ilçe arasında 1. Sırada yer alırken 2013 yılında da aynı sırasını koruyarak bölgenin en gelişmiş ilçesi konumundadır. İlçe 2019 İlçeler arası gelişmişlik sırasında ise yine ilk sıradadır.

4. DEMOGRAFİK YAPI

4.1. Nüfus

TÜİK ADNKS verilerine göre İlçe nüfusu 2018 yılı itibariyle 648850 kişidir Konya'da Yeni Büyükşehir Yasası ile birlikte köylerin yasal statüsünün ortadan kalkması nedeniyle 2013 yılından itibaren ilçenin köy nüfusu 0 olarak görülmektedir.

Grafik 1 İlçe Nüfus Durumu

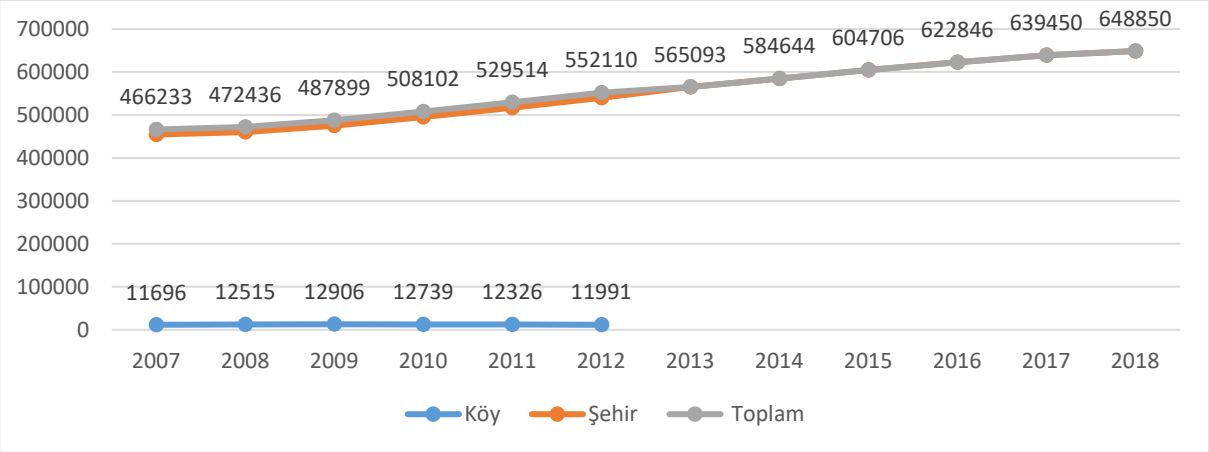

Kaynak: TÜİK,2019

4.2. Yaş Grupları

İlçede bulunan nüfusun yaş aralıklarına göre dağılımı incelendiğinde 2018 yılı itibariyle en fazla 15 -64 yaş arası nüfusun yer aldığı görülmektedir. 0-14 yaş aralığındaki nüfus 2018 yılı itibariyle toplam nüfusun yüzde 24,82 sini oluşturmaktadır. 65 yaş üstü nüfus ise ilçedeki toplam nüfusun % 6,03 üdür. Aşağıdaki grafikte yıllar itibariyle İlçede bulunan nüfusun yaş aralıklarına göre dağılımı izlenebilmektedir.

Grafik 2 İlçede Bulunan Nüfusun Yaş Aralıklarına Göre Dağılımı

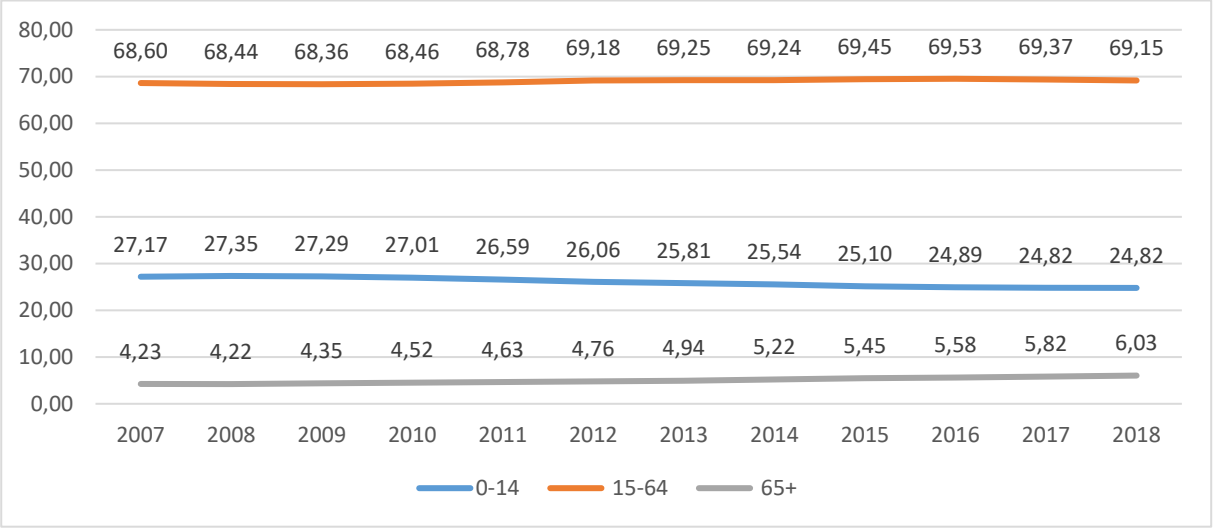

Kaynak: TÜİK,2019

Nüfusun yaş gruplarına göre dağılımına baktığımızda, ilçede dengeli bir dağılımın olduğu görülmektedir. Genç nüfusun oranı gerek kız gerek erkek çocuklarda diğer ilçelere göre fazla olması ilçede eğitim imkanlarını görece daha fazla olmasında kaynaklanmakta olduğu söylenebilir.

Grafik 3 İlçe Yaş Piramidi,2018

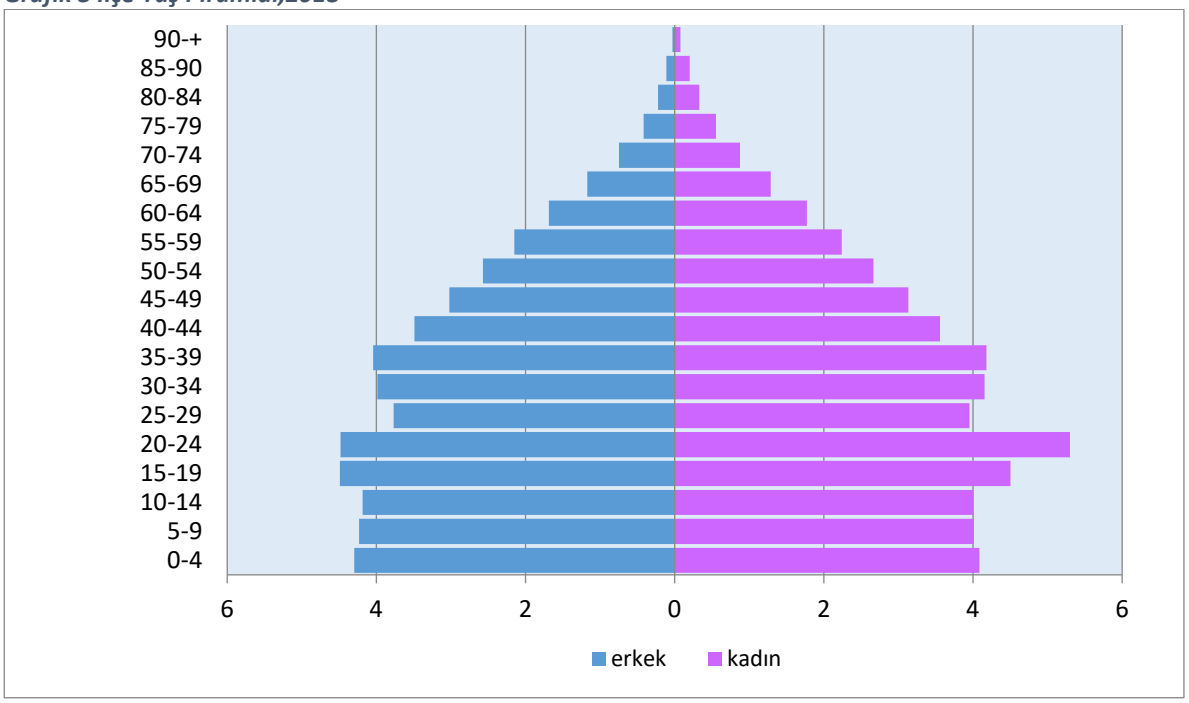

Kaynak: TÜİK,2019

4.3. Yaş Bağımlılık Oranları

İlçede 2007-2018 yılları arasında yaş bağımlılık oranları incelendiğinde son 3 yılda tüm yaş bağımlılık oranları aynı seviyelerdedir. 2018 yılı itibariyle ilçede toplam yaş bağımlılık oranı %44,62 yaşlı bağımlılık oranı %8,73 ve genç yaş bağımlılık oranı ise %35,89 dur.

Grafik 4 Nüfusun Yaş Bağımlılık Düzeyi

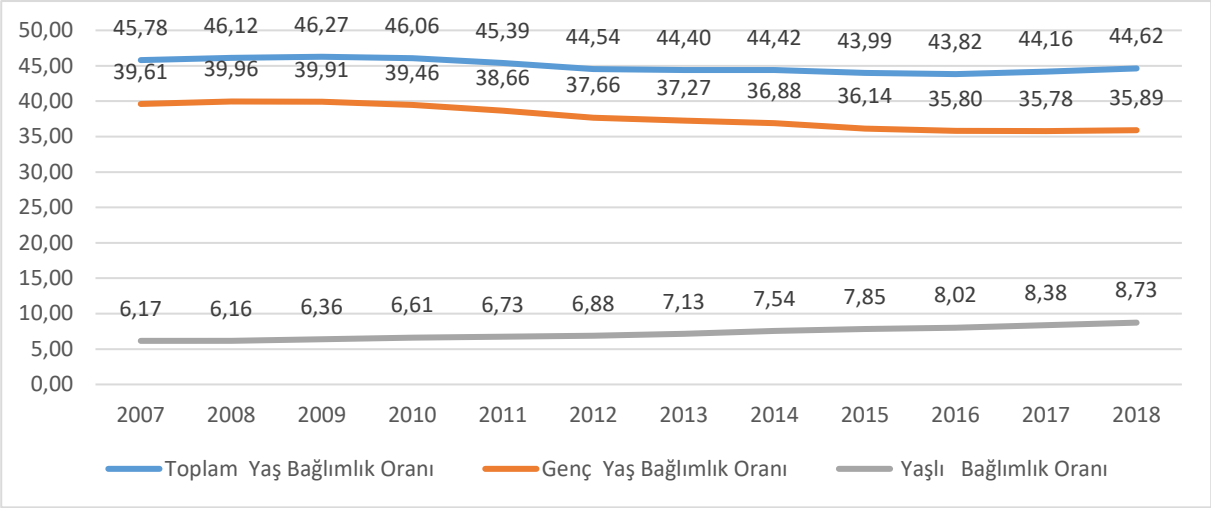

Kaynak: TÜİK,2019

5. EKONOMİ

5.1. İşyeri ve Çalışan Sayılarının Sektörlere göre dağılımı

İlçeye ait sigortalı çalışan ve işyeri sayıları sektörler bazında derlenmiştir. 2018 yılı itibariyle ilçede toplam 147350 kayıtlı sigortalı çalışan vardır. Sektörlere göre toplam sigortalı çalışan sayıları incelendiğinde ilçede en fazla Eğitim sektöründe istihdamın sağlandığı görülmektedir. İkinci sırada Perakende ticaret (Motorlu kara taşıtları ve motosikletler hariç), üçüncü sırada ise Başka yerde sınıflandırılmamış makine ve ekipman imalatı faaliyetleri gelmektedir.

Tablo 2 Sektörlere göre toplam sigortalı çalışan sayısı

	2015	**2016**	**2017**	**2018**
Eğitim	9989	14600	16324	17099
Perakende ticaret (Motorlu kara taşıtları ve motosikletler hariç)	11485	11194	11638	11481
Başka yerde sınıflandırılmamış makine ve ekipman imalatı	7570	8163	8759	8806
Fabrikasyon metal ürünleri imalatı (makine ve teçhizat hariç)	7575	8865	9158	8342
Bina inşaatı	14277	12261	11426	7960
Binalar ile ilgili hizmetler ve çevre düzenlemesi faaliyetleri	8818	7118	7270	7906
Kara taşımacılığı ve boru hattı taşımacılığı	5899	6276	7225	6870
Motorlu kara taşıtı, treyler (römork) ve yarı treyler (yarı römork) imalatı	4999	5591	6398	6705
İnsan sağlığı hizmetleri	4306	4820	4468	5002
Toptan ticaret (Motorlu kara taşıtları ve motosikletler hariç)	4602	4695	5094	4916
Yiyecek ve içecek hizmeti faaliyetleri	4015	4145	4690	4667
Gıda ürünlerinin imalatı	3294	3759	3809	3887
Büro yönetimi, büro destek ve iş destek faaliyetleri	3032	3172	4266	3554
Motorlu kara taşıtlarının ve motosikletlerin toptan ve perakende ticareti ile onarımı	3233	3253	3547	3541

	2015	2016	2017	2018
Ana metal sanayii	2823	3060	3104	3177
Güvenlik ve soruşturma faaliyetleri	2331	2242	3444	3128
Kauçuk ve plastik ürünlerin imalatı	3155	3380	3315	2896
Bina dışı yapıların inşaatı	2024	2598	3446	2174
Özel inşaat faaliyetleri	3300	2997	2768	2150
Gayrimenkul faaliyetleri	1999	2062	2089	2130
İdare merkezi faaliyetleri; idari danışmanlık faaliyetleri	1594	1799	1886	2026
Taşımacılık için depolama ve destekleyici faaliyetler	1934	2097	2345	1929
Hukuk ve muhasebe faaliyetleri	1702	1608	1758	1825
Konaklama	1164	1297	1503	1768
Mimarlık ve mühendislik faaliyetleri; teknik test ve analiz faaliyetleri	1529	1617	1746	1499
Kimyasalların ve kimyasal ürünlerin imalatı	514	893	1413	1382
Diğer metalik olmayan mineral ürünlerin imalatı	1679	1604	1767	1363
Makine ve ekipmanların kurulumu ve onarımı	1274	999	1393	1287
Elektrik, gaz, buhar ve havalandırma sistemi üretim ve dağıtımı	1422	1207	1161	1271
Mobilya imalatı	1298	1307	1360	1209
Diğer hizmet faaliyetleri	804	949	1139	1025
Suyun toplanması, arıtılması ve dağıtılması	421	153	163	933
Giyim eşyalarının imalatı	1232	1063	958	798
Kamu yönetimi ve savunma; zorunlu sosyal güvenlik	652	673	718	701
Finansal hizmet faaliyetleri (Sigorta ve emeklilik fonları hariç)	632	604	638	647
Elektrikli teçhizat imalatı	633	575	647	628
Atığın toplanması, ıslahı ve bertarafı faaliyetleri; maddelerin geri kazanımı	661	272	623	611
Ormancılık ile endüstriyel ve yakacak odun üretimi	2	2	631	583
Tekstil ürünlerinin imalatı	591	607	667	543
Bilgisayarların, kişisel eşyaların ve ev eşyalarının onarımı	641	589	642	532
Kağıt ve kağıt ürünlerinin imalatı	542	592	541	528
Barınacak yer sağlanmaksızın verilen sosyal hizmetler	272	241	404	498
Spor faaliyetleri, eğlence ve dinlence faaliyetleri	253	320	402	488
Kayıtlı medyanın basılması ve çoğaltılması	596	458	516	477
Posta ve kurye faaliyetleri	368	454	172	464
Kiralama ve leasing faaliyetleri	471	436	451	439
Kütüphaneler, arşivler, müzeler ve diğer kültürel faaliyetler	442	468	481	416
Ağaç, ağaç ürünleri ve mantar ürünleri imalatı (mobilya hariç); saz, saman ve benzeri malzemelerden örülerek yapılan eşyaların imalatı	474	1231	365	406
Üye olunan kuruluşların faaliyetleri	264	207	288	380
Yatılı bakım faaliyetleri	180	203	237	331
Temel eczacılık ürünlerinin ve eczacılığa ilişkin malzemelerin imalatı	179	199	209	323
Bilgisayar programlama, danışmanlık ve ilgili faaliyetler	246	249	252	323
Finansal hizmetler ile sigorta faaliyetleri için yardımcı faaliyetler	321	324	321	322
Diğer madencilik ve taş ocakçılığı	337	352	328	314
Bitkisel ve hayvansal üretim ile avcılık ve ilgili hizmet faaliyetleri	450	1117	273	303
Bilgi hizmet faaliyetleri	544	233	712	298
Diğer mesleki, bilimsel ve teknik faaliyetler	214	325	288	271
Seyahat acentesi, tur operatörü ve diğer rezervasyon hizmetleri ve ilgili faaliyetler	210	295	264	269
Reklamcılık ve piyasa araştırması	231	266	255	226

	2015	2016	2017	2018
Diğer imalatlar	166	224	218	172
Sigorta, reasürans ve emeklilik fonları (Zorunlu sosyal güvenlik hariç)	210	197	180	166
Yayımcılık faaliyetleri	199	207	182	147
İstihdam faaliyetleri	149	691	156	145
Bilimsel araştırma ve geliştirme faaliyetleri	67	68	97	124
Telekomünikasyon	53	64	76	106
Deri ve ilgili ürünlerin imalatı	229	209	197	90
Sinema filmi, video ve televizyon programları yapımcılığı, ses kaydı ve müzik yayımlama faaliyetleri	76	77	76	75
Bilgisayarların, elektronik ve optik ürünlerin imalatı	19	19	26	51
Diğer ulaşım araçlarının imalatı	46	53	62	50
Kumar ve müşterek bahis faaliyetleri	44	43	39	40
Programcılık ve yayıncılık faaliyetleri	53	53	43	38
Veterinerlik hizmetleri	21	32	51	28
Madenciliği destekleyici hizmet faaliyetleri	41	24	20	25
Ev içi çalışan personelin işverenleri olarak hanehalklarının faaliyetleri	29	20	17	14
Uluslararası örgütler ve temsilciliklerinin faaliyetleri	26	28	11	14
Kok kömürü ve rafine edilmiş petrol ürünleri imalatı	20	17	11	12
Kanalizasyon	785	788	917	8
Yaratıcı sanatlar, gösteri sanatları ve eğlence faaliyetleri	78	8	5	7
Metal cevherleri madenciliği	2	12	2	4
İyileştirme faaliyetleri ve diğer atık yönetimi hizmetleri		3	3	3
Balıkçılık ve su ürünleri yetiştiriciliği	4	3	3	2
İçeceklerin imalatı				1
Hanehalkları tarafından kendi kullanımlarına yönelik olarak üretilen ayrım yapılmamış mal ve hizmetler	2	2	2	1
Genel Toplam	**138018**	**144978**	**154549**	**147350**

Kaynak: SGK 2019

2018 yılı itibariyle ilçede toplam 17150 kayıtlı işyeri vardır Sektörlere göre toplam işyeri sayıları incelendiğinde ilçede en fazla Perakende ticaret (Motorlu kara taşıtları ve motosikletler hariç) sektöründe işletmenin varlığı dikkat çekmendedir. İkinci sırada Gayrimenkul faaliyetleri, üçüncü sırada Kara taşımacılığı ve boru hattı taşımacılığı gelmektedir.

Tablo 3 Sektörlere göre toplam işyeri sayısı

	2015	2016	2017	2018
Perakende ticaret (Motorlu kara taşıtları ve motosikletler hariç)	2482	2525	2630	2584
Gayrimenkul faaliyetleri	1329	1357	1411	1426
Kara taşımacılığı ve boru hattı taşımacılığı	1194	1181	1210	1179
Toptan ticaret (Motorlu kara taşıtları ve motosikletler hariç)	1029	1087	1157	1168
Motorlu kara taşıtlarının ve motosikletlerin toptan ve perakende ticareti ile onarımı	929	976	1071	1100
Yiyecek ve içecek hizmeti faaliyetleri	780	799	921	939
Bina inşaatı	1200	1082	1180	898
Fabrikasyon metal ürünleri imalatı (makine ve teçhizat hariç)	803	766	796	774
Hukuk ve muhasebe faaliyetleri	601	591	649	667
Özel inşaat faaliyetleri	548	538	539	505
Başka yerde sınıflandırılmamış makine ve ekipman imalatı	416	418	424	407
Büro yönetimi, büro destek ve iş destek faaliyetleri	361	371	392	371

	2015	2016	2017	2018
Eğitim	214	273	296	329
Güvenlik ve soruşturma faaliyetleri	175	194	263	290
Binalar ile ilgili hizmetler ve çevre düzenlemesi faaliyetleri	282	279	317	280
Mimarlık ve mühendislik faaliyetleri; teknik test ve analiz faaliyetleri	252	255	298	276
Gıda ürünlerinin imalatı	236	254	269	269
Makine ve ekipmanların kurulumu ve onarımı	306	291	276	266
Motorlu kara taşıtı, treyler (römork) ve yarı treyler (yarı römork) imalatı	281	263	263	265
Kauçuk ve plastik ürünlerin imalatı	176	188	195	188
Mobilya imalatı	185	185	192	183
İnsan sağlığı hizmetleri	109	119	141	168
İdare merkezi faaliyetleri; idari danışmanlık faaliyetleri	171	164	161	168
Diğer hizmet faaliyetleri	135	139	161	165
Giyim eşyalarının imalatı	216	192	188	158
Ana metal sanayii	145	146	149	152
Taşımacılık için depolama ve destekleyici faaliyetler	151	156	153	149
Ağaç, ağaç ürünleri ve mantar ürünleri imalatı (mobilya hariç); saz, saman ve benzeri malzemelerden örülerek yapılan eşyaların imalatı	115	105	107	120
Bilgisayarların, kişisel eşyaların ve ev eşyalarının onarımı	120	118	124	117
Finansal hizmetler ile sigorta faaliyetleri için yardımcı faaliyetler	91	93	101	111
Bina dışı yapıların inşaatı	102	110	124	101
Üye olunan kuruluşların faaliyetleri	69	62	76	90
Diğer metalik olmayan mineral ürünlerin imalatı	75	69	81	82
Diğer mesleki, bilimsel ve teknik faaliyetler	56	60	71	71
Tekstil ürünlerinin imalatı	78	77	73	68
Konaklama	67	68	78	68
Kiralama ve leasing faaliyetleri	63	63	63	65
Bilgisayar programlama, danışmanlık ve ilgili faaliyetler	50	44	48	65
Elektrikli teçhizat imalatı	78	71	64	61
Spor faaliyetleri, eğlence ve dinlence faaliyetleri	46	47	53	56
Reklamcılık ve piyasa araştırması	56	62	65	56
Barınacak yer sağlanmaksızın verilen sosyal hizmetler	42	35	47	54
Bitkisel ve hayvansal üretim ile avcılık ve ilgili hizmet faaliyetleri	47	54	54	53
Kimyasalların ve kimyasal ürünlerin imalatı	37	41	49	48
Finansal hizmet faaliyetleri (Sigorta ve emeklilik fonları hariç)	52	50	48	46
Elektrik, gaz, buhar ve havalandırma sistemi üretim ve dağıtımı	36	31	37	43
Sigorta, reasürans ve emeklilik fonları (Zorunlu sosyal güvenlik hariç)	50	48	45	42
Seyahat acentesi, tur operatörü ve diğer rezervasyon hizmetleri ve ilgili faaliyetler	36	35	36	39
Diğer madencilik ve taş ocakçılığı	30	30	33	35
Kayıtlı medyanın basılması ve çoğaltılması	31	33	34	31
Deri ve ilgili ürünlerin imalatı	38	34	34	27
Diğer imalatlar	29	29	28	25
Atığın toplanması, ıslahı ve bertarafı faaliyetleri; maddelerin geri kazanımı	21	19	22	24
Telekomünikasyon	22	23	21	24
Kumar ve müşterek bahis faaliyetleri	20	18	16	19
Yayımcılık faaliyetleri	14	15	17	17
Posta ve kurye faaliyetleri	12	14	16	17
Kağıt ve kağıt ürünlerinin imalatı	19	19	17	17
Bilimsel araştırma ve geliştirme faaliyetleri	12	10	10	13

	2015	2016	2017	2018
Bilgi hizmet faaliyetleri	13	11	19	13
Ev içi çalışan personelin işverenleri olarak hanehalklarının faaliyetleri	27	19	15	12
Yatılı bakım faaliyetleri	7	7	8	11
Bilgisayarların, elektronik ve optik ürünlerin imalatı	9	7	7	9
Kamu yönetimi ve savunma; zorunlu sosyal güvenlik	3	3	7	9
Veterinerlik hizmetleri	7	8	9	7
Programcılık ve yayıncılık faaliyetleri	7	8	7	6
İstihdam faaliyetleri	8	13	11	6
Kütüphaneler, arşivler, müzeler ve diğer kültürel faaliyetler	5	5	6	6
Madenciliği destekleyici hizmet faaliyetleri	6	5	5	6
Sinema filmi, video ve televizyon programları yapımcılığı, ses kaydı ve müzik yayımlama faaliyetleri	5	5	6	6
Uluslararası örgütler ve temsilciliklerinin faaliyetleri	8	7	4	5
Temel eczacılık ürünlerinin ve eczacılığa ilişkin malzemelerin imalatı	4	4	4	5
Suyun toplanması, arıtılması ve dağıtılması	3	3	3	4
Kok kömürü ve rafine edilmiş petrol ürünleri imalatı	4	4	3	3
Balıkçılık ve su ürünleri yetiştiriciliği	2	2	2	2
Yaratıcı sanatlar, gösteri sanatları ve eğlence faaliyetleri	7	4	2	2
Ormancılık ile endüstriyel ve yakacak odun üretimi	2	1	3	2
Metal cevherleri madenciliği	1	1	1	2
İyileştirme faaliyetleri ve diğer atık yönetimi hizmetleri		1	1	1
Kanalizasyon	1	2	1	1
Diğer ulaşım araçlarının imalatı	6	4	2	1
Hanehalkları tarafından kendi kullanımlarına yönelik olarak üretilen ayrım yapılmamış mal ve hizmetler	1	1	1	1
İçeceklerin imalatı				1
Genel Toplam	**16456**	**16501**	**17521**	**17150**

Kaynak: SGK 2019

5.2. İlçede Öne Çıkan Sektörler

YOĞUNLAŞMA KATSAYISI (YK) (LOCATİON QUOTİENT)

YK genelde bir sektörün belli bir bölgedeki yığılmasını ulusal referansla ölçmeye yaramaktadır. Bir sektörün YK değerinin 1'den büyük çıkması sektörün o bölgede yoğunlaştığı anlamına gelmektedir. Öte yandan bir sektördeki kat sayının zaman içerisindeki değişimine bakılarak sektörün yoğunlaşmasının azaldığı ya da arttığı gözlemlenebilir. Ayrıca bu değişime bakılarak daha önce bölgede yoğunlaşma göstermemesine ancak zaman içerisinde yoğunlaşan sektörlere özel önem verilebilir. Ancak diğer yandan YK değeri 1'den büyük çıkan her sektörü bölgede rekabetçi olarak yorumlamak doğru değildir.

YKi=(ai/at) / (Ai/At)

- ai=ilçenin i sektöründeki toplam istihdamı
- at= ilçenin toplam istihdamı
- Ai= bölgenin i sektöründeki toplam istihdamı
- At= bölgenin toplam istihdamı

Yoğunlaşma Katsayısı ile ilgili Açıklama: Yoğunlaşma katsayısı ile TR52 bölgesi içindeki x sektörde istihdam edilen kişi sayısının ilçelere pay edilmesi ile oransal olarak hangi ilçelerin öne çıktığını görmüş oluyoruz. Yani ilçenin en fazla istihdamının hangi sektörde olduğunu gösteren bir rakam değildir. Hatta ilçede en az istihdam o sektörde bile olsa yoğunlaşma katsayısı yüksek çıkabilmektedir. Örneğin TR52'de x sektöründe 2 kişi istihdam ediliyor olsun ve bunun biri A biri de B ilçesinde, ancak A ve B ilçelerindeki istihdam sayıları da en az x sektöründe olsa bile bu sektörün yoğunlaşma oranı A ve B ilçelerinde çok yüksek çıkacaktır.

İlçeye ait ekonomik veriler Sosyal Güvenlik Kurumu'ndan temin edilmiştir. Elde edilen veriler kapsamında nace rev 2 2li kodda işyeri ve sigortalı çalışan sayıları analiz edilmiştir. Bu analizde amaç TR52 düzey 2 bölgesine göre ilçede spesifik olarak yoğunlaşmanın yaşandığı sektörlerin tespit edilmesidir. Bunun için ise "location Quotient" yöntemi kullanılmıştır. İmalat sanayi yoğunlaşması "Yoğunlaşma Katsayısı (YK) Analizi ile imalat sanayi 2'li kodda 2018 yılı için yapılmıştır.

Buna göre ilçede Başka yerde sınıflandırılmamış makine ve ekipman imalatı, Fabrikasyon metal ürünleri imalatı (makine ve teçhizat hariç), Motorlu kara taşıtı, treyler (römork) ve yarı treyler (yarı römork) imalatı faaliyetlerinin TR52 bölgesine göre daha fazla yoğunlaştığı görülmektedir.

Tablo 4 Sektörlere göre ilçe yoğunlaşma katsayıları

SELÇUKLU	YK	İSTİHDAM	%
Temel eczacılık ürünlerinin ve eczacılığa ilişkin malzemelerin imalatı	2,602	323	0,2
Kütüphaneler, arşivler, müzeler ve diğer kültürel faaliyetler	2,417	416	0,3
Suyun toplanması, arıtılması ve dağıtılması	2,239	933	0,6
Kimyasalların ve kimyasal ürünlerin imalatı	2,194	1382	0,9
Diğer ulaşım araçlarının imalatı	2,07	50	0
Bilimsel araştırma ve geliştirme faaliyetleri	2,022	124	0,1
İyileştirme faaliyetleri ve diğer atık yönetimi hizmetleri	2,018	3	0
Motorlu kara taşıtı, treyler (römork) ve yarı treyler (yarı römork) imalatı	2,006	6705	4,6
Sinema filmi, video ve televizyon programları yapımcılığı, ses kaydı ve müzik yayımlama faaliyetleri	1,998	75	0,1
Bilgisayar programlama, danışmanlık ve ilgili faaliyetler	1,953	323	0,2
Posta ve kurye faaliyetleri	1,708	464	0,3
Başka yerde sınıflandırılmamış makine ve ekipman imalatı	1,666	8806	6
Kiralama ve leasing faaliyetleri	1,575	439	0,3
İdare merkezi faaliyetleri; idari danışmanlık faaliyetleri	1,497	2026	1,4
Gayrimenkul faaliyetleri	1,468	2130	1,4
Spor faaliyetleri, eğlence ve dinlence faaliyetleri	1,448	488	0,3
Motorlu kara taşıtlarının ve motosikletlerin toptan ve perakende ticareti ile onarımı	1,442	3541	2,4
Bilgi hizmet faaliyetleri	1,442	298	0,2
Finansal hizmetler ile sigorta faaliyetleri için yardımcı faaliyetler	1,402	322	0,2
Kauçuk ve plastik ürünlerin imalatı	1,398	2896	2
Ana metal sanayii	1,396	3177	2,2
Seyahat acentesi, tur operatörü ve diğer rezervasyon hizmetleri ve ilgili faaliyetler	1,379	269	0,2
İnsan sağlığı hizmetleri	1,353	5002	3,4
Sigorta, reasürans ve emeklilik fonları (Zorunlu sosyal güvenlik hariç)	1,353	166	0,1
Ormancılık ile endüstriyel ve yakacak odun üretimi	1,334	583	0,4
Hukuk ve muhasebe faaliyetleri	1,322	1825	1,2
Elektrik, gaz, buhar ve havalandırma sistemi üretim ve dağıtımı	1,315	1271	0,9
Güvenlik ve soruşturma faaliyetleri	1,298	3128	2,1
Makine ve ekipmanların kurulumu ve onarımı	1,271	1287	0,9
Konaklama	1,222	1768	1,2
Büro yönetimi, büro destek ve iş destek faaliyetleri	1,173	3554	2,4
Taşımacılık için depolama ve destekleyici faaliyetler	1,154	1929	1,3
İstihdam faaliyetleri	1,137	145	0,1
Bilgisayarların, kişisel eşyaların ve ev eşyalarının onarımı	1,133	532	0,4
Mimarlık ve mühendislik faaliyetleri; teknik test ve analiz faaliyetleri	1,13	1499	1

Madenciliği destekleyici hizmet faaliyetleri	1,121	25	0
Fabrikasyon metal ürünleri imalatı (makine ve teçhizat hariç)	1,093	8342	5,7
Yiyecek ve içecek hizmeti faaliyetleri	1,091	4667	3,2
Kara taşımacılığı ve boru hattı taşımacılığı	1,089	6870	4,7
Diğer hizmet faaliyetleri	1,087	1025	0,7
Finansal hizmet faaliyetleri (Sigorta ve emeklilik fonları hariç)	1,07	647	0,4
Mobilya imalatı	1,061	1209	0,8
Reklamcılık ve piyasa araştırması	1,061	226	0,2
Binalar ile ilgili hizmetler ve çevre düzenlemesi faaliyetleri	1,05	7906	5,4
Özel inşaat faaliyetleri	1,004	2150	1,5
Telekomünikasyon	0,994	106	0,1
Atığın toplanması, ıslahı ve bertarafı faaliyetleri; maddelerin geri kazanımı	0,979	611	0,4
Eğitim	0,956	17099	11,6
Perakende ticaret (Motorlu kara taşıtları ve motosikletler hariç)	0,956	11481	7,8
Elektrikli teçhizat imalatı	0,95	628	0,4
Kayıtlı medyanın basılması ve çoğaltılması	0,938	477	0,3
Kağıt ve kağıt ürünlerinin imalatı	0,926	528	0,4
Hanehalkları tarafından kendi kullanımlarına yönelik olarak üretilen ayrım yapılmamış mal ve hizmetler	0,897	1	0
Diğer metalik olmayan mineral ürünlerin imalatı	0,889	1363	0,9
Yayımcılık faaliyetleri	0,856	147	0,1
Programcılık ve yayıncılık faaliyetleri	0,852	38	0
Toptan ticaret (Motorlu kara taşıtları ve motosikletler hariç)	0,848	4916	3,3
Üye olunan kuruluşların faaliyetleri	0,826	380	0,3
Ev içi çalışan personelin işverenleri olarak hanehalklarının faaliyetleri	0,819	14	0
Diğer mesleki, bilimsel ve teknik faaliyetler	0,813	271	0,2
Yatılı bakım faaliyetleri	0,806	331	0,2
Kumar ve müşterek bahis faaliyetleri	0,786	40	0
Bina dışı yapıların inşaatı	0,772	2174	1,5
Barınacak yer sağlanmaksızın verilen sosyal hizmetler	0,767	498	0,3
Tekstil ürünlerinin imalatı	0,748	543	0,4
Bina inşaatı	0,732	7960	5,4
Uluslararası örgütler ve temsilciliklerinin faaliyetleri	0,698	14	0
Bilgisayarların, elektronik ve optik ürünlerin imalatı	0,644	51	0
Diğer imalatlar	0,56	172	0,1
Ağaç, ağaç ürünleri ve mantar ürünleri imalatı (mobilya hariç); saz, saman ve benzeri malzemelerden örülerek yapılan eşyaların imalatı	0,528	406	0,3
Kok kömürü ve rafine edilmiş petrol ürünleri imalatı	0,497	12	0
Giyim eşyalarının imalatı	0,448	798	0,5
Kamu yönetimi ve savunma; zorunlu sosyal güvenlik	0,399	701	0,5
Diğer madencilik ve taş ocakçılığı	0,385	314	0,2
Gıda ürünlerinin imalatı	0,323	3887	2,6
Veterinerlik hizmetleri	0,29	28	0
Yaratıcı sanatlar, gösteri sanatları ve eğlence faaliyetleri	0,183	7	0
Bitkisel ve hayvansal üretim ile avcılık ve ilgili hizmet faaliyetleri	0,165	303	0,2
Kanalizasyon	0,115	8	0
Balıkçılık ve su ürünleri yetiştiriciliği	0,112	2	0
Deri ve ilgili ürünlerin imalatı	0,111	90	0,1
Metal cevherleri madenciliği	0,053	4	0
İçeceklerin imalatı	0,016	1	0

6. EĞİTİM

İlçeye ait eğitim istatistiklerin elde edilmesinde biricik kaynaklar İl Milli eğitim Müdürlüğü ve TÜİK resmi istatistik programı olmuştur. İstatistikler eğitimin genel durumu ve bitirilen eğitim düzeyi olmak üzere iki ana başlık altında incelenmiştir.

6.1. Eğitim Genel Durumu

Tablo 5 Eğitim Genel Durumu, 2019

	DERSLİK SAYISI	ÖĞRETMEN SAYISI	ÖĞRENCİ SAYISI	OKUL/KURUM SAYISI	DERSLİK BAŞINA DÜŞEN ÖĞRENCİ SAYISI	ÖĞRETMEN BAŞINA DÜŞEN ÖĞRENCİ SAYISI
İLKOKUL	1604	2564	49944	78	31,1	19,5
OKUL ÖNCESİ	250	419	5762	87	23,0	13,8
ORTAOKUL	1524	3281	48231	81	31,6	14,7
ORTAÖĞRETİM	1641	3093	35555	79	21,7	11,5
YAYGIN EĞİTİM	1006	149	594	150	0,6	4,0
TOPLAM	**6025**	**9506**	**140086**	**475**	**23,3**	**14,7**

Kaynak: İl Milli Eğitim Müdürlüğü,2019

2019 yılı itibari ile ilçede 6025 derslik 9506 öğretmen ve 140086 öğrenci bulunmaktadır. İlçede derslik başına düşen öğrenci sayısı 23,3 iken öğretmen başına düşen öğrenci sayısı 14,7 dir.

6.2. Bitirilen Eğitim Düzeyi

Tablo 6 Bitirilen Eğitim Düzeyi,2017

	Okuma Yazma Bilmeyen	Okuma Yazma Bilen Fakat Bir Okul Bitirmeyen	İlkokul	İlköğretim	Ortaokul Veya Dengi Meslek Ortaokul	Lise Ve Dengi Meslek Okulu	Yüksek okul Veya Fakülte	Yüksek Lisans (5 Veya 6 Yıllık Fakülteler Dahil)	Doktora	Bilinmeyen
2008	3,5	19,2	31,4	10,9	3,9	19,4	7,7	0,5	0,2	3,3
2009	3,4	18,8	31,1	11,8	3,8	18,2	9,9	0,5	0,3	2,3
2010	2,8	18,4	25,5	16,9	4,2	19,4	9,7	0,8	0,3	2,0
2011	2,2	18,6	23,8	18,8	3,7	19,5	11,2	0,8	0,3	1,2
2012	1,8	18,3	23,0	19,7	3,6	19,7	11,9	0,8	0,3	0,9
2013	1,5	18,3	22,2	19,7	3,4	19,8	12,6	1,1	0,4	0,9
2014	1,6	10,5	28,5	16,2	7,8	20,1	13,3	1,1	0,4	0,4
2015	1,5	10,1	27,8	13,7	9,6	20,6	14,6	1,2	0,4	0,4
2016	1,4	9,3	27,7	12,0	10,9	21,5	15,2	1,3	0,4	0,3
2017	1,2	9,0	28,4	12,2	9,6	21,4	15,3	1,8	0,5	0,6

Kaynak: TÜİK,2019

2017 yılı itibariyle ilçede Okuma Yazma Bilmeyenlerin % 1,2 iken Okuma Yazma Bilen Fakat Bir Okul Bitirmeyenlerin oranı toplam nüfusun %9 unu oluşturmaktadır. Nüfusun % 28,4 ü ilkokul mezunu iken, ilköğretim mezunlarının sayısı toplam nüfusun %12,2 sine karşılık gelmektedir. İlçe nüfususun % 9,6 sı ortaöğretim, %21,4 ü Lise ve Dengi Meslek Okulu ve %15,3 ü yükseköğretim mezunudur.

7. SAĞLIK

2019 yılı itibariyle İlçede 1. basamak sağlık hizmeti veren kurum istatistiklerine bakıldığında 39 adet Ana Sağlığı Merkezi, bu merkezlerde hizmet veren 197 hekim ve 197 adet diğer sağlık hizmeti veren personel bulunmaktadır.

Benzer şekilde ilçede 2019 yılı itibariyle İlçede 2. basamak sağlık hizmeti veren kurum istatistiklerine göre 3 adet hastane, 527 Hekim, 706 tane diğer sağlık personeli ve 1360 yatak bulunmaktadır. (Kaynak: İlçe Brifingi)

8. TARIM VE HAYVANCILIK

8.1. Tarım Alanları

İlçede 2018 yılı itibariyle 2925 dekar Meyveler, İçecek Ve Baharat Bitkileri Alanı, 128 bin dekar nadas alanı, 3250 dekar sebze alanı ve 485000 dekar Tahıllar Ve Diğer Bitkisel Ürünlerin Alanı bulunmaktadır. Yıllar itibariyle incelendiğinde meyve alanları azalırken tahıl alanlarında artış yaşanmaktadır.

Grafik 5 Tarım Alanları

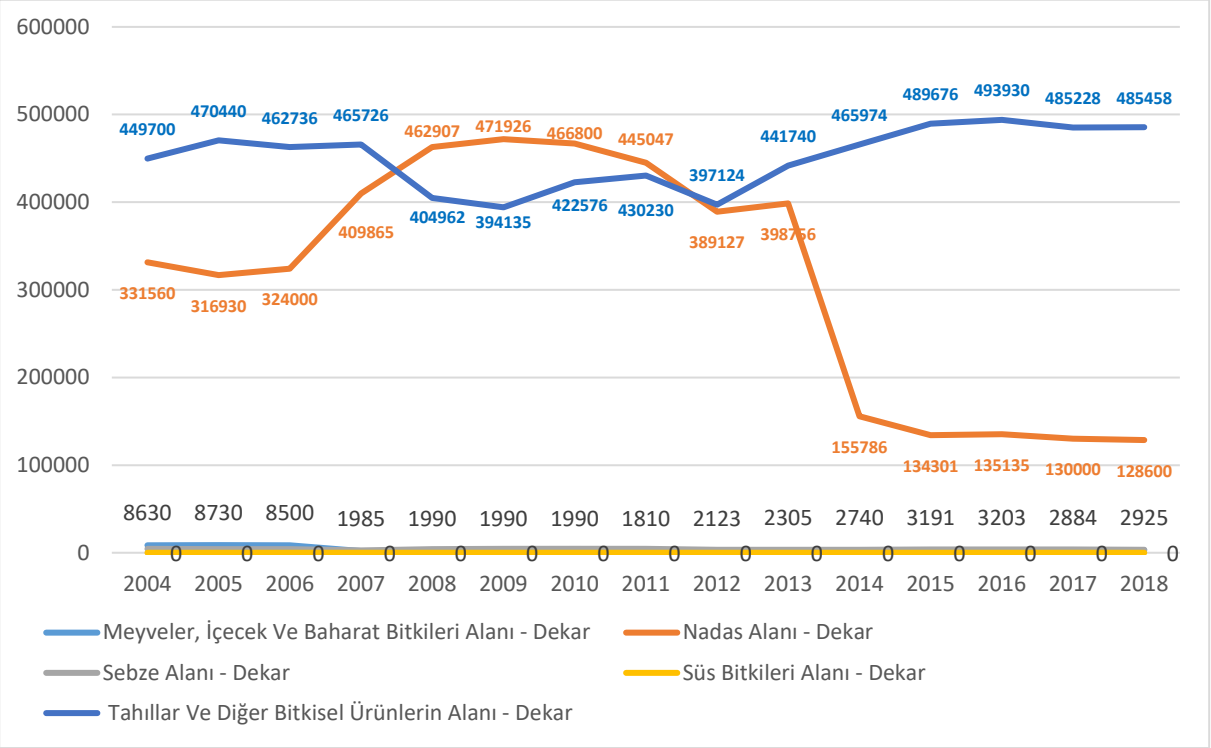

Kaynak: TÜİK,2019

8.2. Bitkisel Üretim

8.2.1.Tahıllar ve Diğer Bitkisel Ürünler

İlçede 2018 yılı bitkisel üretim istatistikleri incelendiğinde Tahıllar ve Diğer Bitkisel Ürünler grubunda en fazla ekimi yapılan ürünün mısır olduğu görülmektedir. Ürünün toplam ekilen alanı 280313 dekardır. İkinci sırada diğer arpa gelmektedir. Arpa 2018 yılında ilçede 197 bin dekarlık bir alanda ekimi yapılmıştır. Bunların dışında en fazla ekimi yapılan ürünler sırasıyla 161 bin dekarlık alanda buğday ve

53 bin dekarlık alanda durum buğdayı üretimidir. İlçede neredeyse tüm tahıl ürünlerinde ilin ortalamasının üzerinde bir verim alınmaktadır.

Tablo 7 Tahıllar ve Diğer Bitkisel Ürünler İstatistikleri,2018

	Selçuklu	Konya	İlçe Payı(%)
Arpa (Diğer)			
Ekilen Alan	197.697	2.744.806	7,20
Hasat Edilen	197.697	2.725.640	7,25
Üretim Miktarı	78.586	856.917	9,17
Verim	398	314	
Buğday, Durum Buğdayı Hariç			
Ekilen Alan	161.483	4.562.337	3,54
Hasat Edilen	161.483	4.540.975	3,56
Üretim Miktarı	49.437	1.363.378	3,63
Verim	306	300	
Durum Buğdayı			
Ekilen Alan	53.668	2.233.888	2,40
Hasat Edilen	53.668	2.233.888	2,40
Üretim Miktarı	16.923	674.558	2,51
Verim	315	302	
Şeker Pancarı			
Üretim Miktarı	82.148	5.536.267	1,48
Ekilen Alan	12.280	772.028	1,59
Hasat Edilen	12.280	772.028	1,59
Verim	6.690	7.171	
Mısır			
Üretim Miktarı	22.206	1.104.538	2,01
Ekilen Alan	19.132	1.074.626	1,78
Hasat Edilen	19.132	1.074.626	1,78
Verim	1.161	1.028	

Kaynak: TÜİK,2019

2018 yılında Tahıllar ve Diğer Bitkisel Ürünler grubunda hasadı en fazla yapılan ürünlere bakıldığında ilk sırada diğer arpa vardır. Ürünün toplam hasat alanı 197 bin dekardır. İkinci sırada buğday gelmektedir. Bunların dışında en fazla hasat edilen ürünler sırasıyla 53 bin dekarlık alanda durum buğdayı ve 19 bin dekarlık alanda mısır üretimidir.

Tahıllar ve Diğer Bitkisel Ürünler grubunda ilçede en fazla üretimi yapılan alanlara bakıldığında ise ilk sırada 82 bin tonluk bir üretimle şeker pancarı gelmektedir. Şeker pancarını diğer arpa 75 bin ton ile takip etmektedir.

Tahıllar ve Diğer Bitkisel Ürünler grubu verim açısında kıyaslandığında ise verimi en yüksek tahıl ürünü 6690 Kg/Dekar şeker pancarıdır. Bunu sırasıyla patates ve silajlık mısır takip etmektedir.

8.2.2.Sebzeler

İlçede 2018 yılı bitkisel üretim istatistikleri incelendiğinde sebzeler grubunda en fazla ekimi yapılan ürün 1600 dekar ile sofralık domatestir. Bunu sırası ile 600 dekarla sivri biber izlemektedir. İlçede sebze grubunda 2018 yılı itibariyle üretimi en fazla yapılan ürün 4539 ton ile sofralık domatestir, Bu ürünü sırasıyla 3750 ton ile kültür mantarı izlemektedir.

İlin toplam **Kültür Mantarı** üretiminin %81 i tek başına ilçede yapılmaktadır. Bu nedenle bu ürün ile ilgili saha da daha detaylı çalışmaların yürütülmesi faydalı olacaktır.

Tablo 8 Sebzecilik İstatistikleri,2018

	Selçuklu	Konya	İlçe Payı(%)
Domates (Sofralık)			
Üretim Miktarı	4.539	163.856	2,77
Ekilen Alan	1.600	32.484	4,93
Mantar (Kültür)			
Üretim Miktarı	3.750	4.594	81,63
Biber (Sivri)			
Üretim Miktarı	1.020	11.613	8,78
Ekilen Alan	600	6.272	9,57
Hıyar (Sofralık)			
Üretim Miktarı	600	30.975	1,94
Ekilen Alan	200	7.515	2,66

Kaynak: TÜİK,201

8.2.3.Meyveler

İlçede 2018 yılında en fazla meyvelik alanına sahip ürün diğer elmadır. Ürün toplamda 700 dekarlık bir alana sahiptir. Bunu sırasıyla 600 dekar ile kimyon, 450 dekar ile badem izlemektedir.

Tablo 9 Meyvecilik İstatistikleri,2018

	Selçuklu	Konya	İlçe Payı(%)
Diğer Elmalar			
Meyve Veren Yaşta Ağaç Sayısı	27.000	3.951.224	0,68
Meyve Vermeyen Yaşta Ağaç Sayısı	11.000	523.440	2,10
Toplu Meyveliklerin Alanı	700	46.115	1,52
Üretim Miktarı	540	126.879	0,43
Verim	20	32	
Badem			
Meyve Veren Yaşta Ağaç Sayısı	11.200	146.667	7,64
Meyve Vermeyen Yaşta Ağaç Sayısı	7.710	92.906	8,30
Toplu Meyveliklerin Alanı	450	5.400	8,33
Üretim Miktarı	73	1.340	5,45
Verim	7	9	
Kiraz			
Meyve Veren Yaşta Ağaç Sayısı	5.600	1.923.141	0,29
Meyve Vermeyen Yaşta Ağaç Sayısı	3.200	354.888	0,90
Üretim Miktarı	168	68.204	0,25
Toplu Meyveliklerin Alanı	112	70.987	0,16
Verim	30	35	

	Selçuklu	Konya	İlçe Payı(%)
Kayısı			
Meyve Veren Yaşta Ağaç Sayısı	8.000	165.420	4,84
Meyve Vermeyen Yaşta Ağaç Sayısı	700	14.267	4,91
Üretim Miktarı	172	4.381	3,93
Toplu Meyveliklerin Alanı	100	1.764	5,67
Verim	22	26	
Erik			
Meyve Veren Yaşta Ağaç Sayısı	7.050	208.306	3,38
Meyve Vermeyen Yaşta Ağaç Sayısı	420	45.559	0,92
Üretim Miktarı	141	9.871	1,43
Verim	20	47	
Toplu Meyveliklerin Alanı	20	4.485	0,45

Kaynak: TÜİK,2019

İlçede 2018 yılı bitkisel üretim istatistikleri incelendiğinde meyveler grubunda en fazla üretimi yapılan diğer elmadır. Toplamda 540 ton elma üretimi yapılmıştır. Bunu sırasıyla 449 ton ile çekirdekli sofralık üzüm, 172 ton ile kayısı izlemektedir.

Meyve grubunda ilçede en fazla verim 1032kg/dekar ile sofralık çekirdekli üzümdedir. İkinci sırada ise çilek 800 kg/ağaç başına verimi en yüksek ürün olarak dikkat çekmektedir. Üçüncü sırada ise 70 kg/ağaç ile kimyon gelmektedir.

8.3. Hayvansal Üretim

İlçede 2018 yılında hayvansal üretim istatistikleri TÜİK resmi istatistiktik programı kapsamında elde edilen en güncel veriler ile derlenmiştir. Hayvancılık istatistikleri canlı hayvan sayıları, hayvansal üretim, arıcılık, tavukçuluk, kırkılan ve sağılan hayvan istatistikleri alt başlıkları şeklinde verilmiştir.

8.3.1.Canlı Hayvan Sayıları

Canlı hayvan sayılarına ait istatistiklere bakıldığında ilçede 2018 yılı itibariyle en fazla Koyun (Yerli Ve Diğerleri) varlığının olduğu görülmektedir. İlçede 2018 yılı sonunda 87 bin civarında koyun ve 9 bin civarında kıl keçisi vardır. Bunları sırasıyla Süt Sığırları (Saf Kültür) Ve Dana takip etmektedir.

Tablo 10 Canlı Hayvan Sayıları, Adet, 2018

	Selçuklu	Konya
Koyun (Yerli Ve Diğerleri) 2 Ve Daha Yukarı Yaşta	62.656	1.200.922
Koyun (Yerli Ve Diğerleri) 6 - 12 Ay Arası (Dişi Ve Erkek)	15.420	183.898
Koyun (Yerli Ve Diğerleri) 12 - 24 Ay Arası (Dişi Ve Erkek)	10.654	246.729
Keçi (Kıl Keçisi Ve Diğerleri) 2 Ve Daha Yukarı Yaşta	8.795	150.211
Süt Sığırları (Saf Kültür)	6.541	388.755
Keçi (Kıl Keçisi Ve Diğerleri) 12 - 24 Ay Arası (Dişi Ve Erkek)	2.715	53.354
Buzağı Ve Dana (Sığır Saf Kültür)	2.660	180.330
Saf Kültür Sığırları	1.731	101.100
Süt Sığırları (Kültür Melezi)	1.323	124.857
Buzağı Ve Dana (Sığır Kültür Melezi)	612	56.540
Melez Sığırlar	396	41.110
Koyun (Merinos)	350	190.255
Koyun (Yerli Ve Diğerleri) 6 Aydan Küçük (Dişi Ve Erkek)	341	71.623

Kaynak: TÜİK,2019

8.3.2.Hayvansal Üretim Miktarları

Hayvansal üretim istatistiklerine detaylı bakıldığında en fazla hayvansal ürerimin 2018 yılı itibariyle Sığır Sütü (Kültür) (Manda Sütü Hariç) kaynaklı olduğu görülmektedir. İlçede aynı yıl toplam 19 bin ton sığır sütü elde edilmiştir. İkinci en yüksek hayvansal üretim Koyun Sütü, Yerli Ve Diğerleri, İşlenmemiş dir. Yıl içerisindeki toplam üretim miktarı 4 bin ton civarındadır. Bunları sırasıyla sığır Kültür Melezi sütü ve keçi takip etmektedir.

Tablo 11 Hayvansal Üretim Miktarları, Ton,2018

	Selçuklu	Konya
Sığır Sütü (Kültür) (Manda Sütü Hariç)	18.465	1.036.798
Arılar (Kovan Halinde), Yeni Tip	4.598	108.967
Koyun Sütü, Yerli Ve Diğerleri, İşlenmemiş	4.263	80.120
Sığır Sütü (Kültür Melezi) (Manda Sütü Hariç)	2.515	231.514
Keçi Sütü (Kıl Keçisi Ve Diğerleri), İşlenmemiş	628	11.175
Yapağı (Yerli Ve Diğerleri), Hayvancılık	144	2.759
Doğal Bal	50	1.090
Sığır Sütü (Yerli) (Manda Sütü Hariç)	29	11.453
Koyun Sütü, Merinos, İşlenmemiş	10	5.975

Kaynak: TÜİK,2019

8.3.3.Arıcılık Faaliyeti Yapan İşletme Sayısı

İlçede 2004 -2018 yılları arasındaki işletme sayıları aşağıdaki tabloda zaman serisi olarak verilmiştir. Yıllar itibariyle arıcılık faaliyeti yapan işletme sayılarına bakıldığında ilçede son yılda 39 aktif işletme vardır. Son yıllara sayı giderek artmaktadır.

Grafik 6 Arıcılık Faaliyeti Yapan İşletme Sayısı

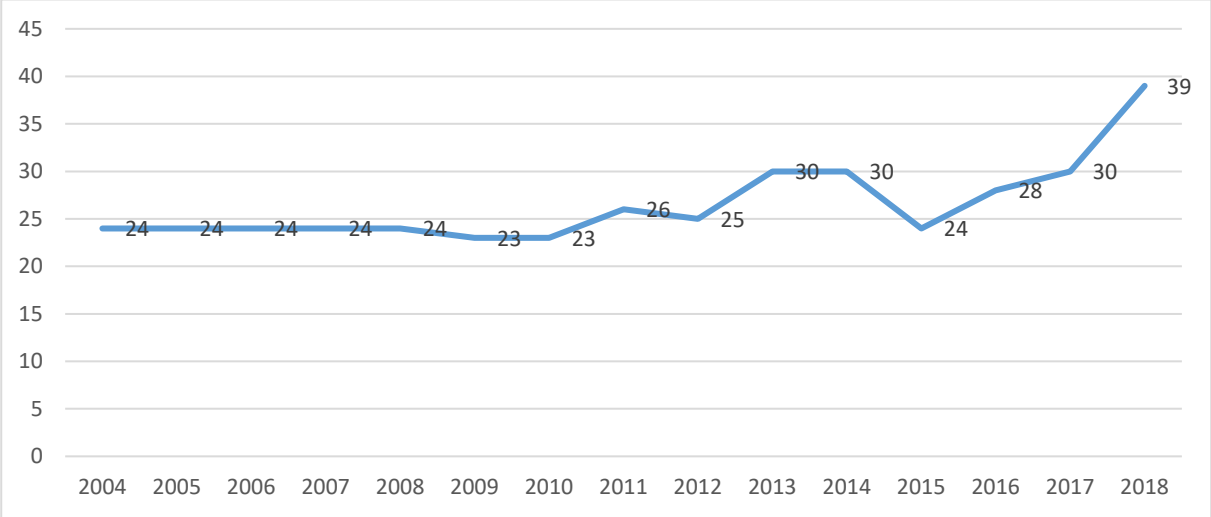

Kaynak: TÜİK,2019

8.3.4.Tavukçuluk

İlçede 2004-2018 yılları arasındaki tavukçuluk istatistikleri aşağıdaki tabloda verilmiştir. Buna ilçede 2018 yılı itibariyle 846 bin yumurta tavuğu bulunmaktadır. İlçede önceki yıllarda var olan et tavuğu son yıllarda yetiştirilmemektedir.

Grafik 7 Yıllar İtibariyle Tavuk Sayıları

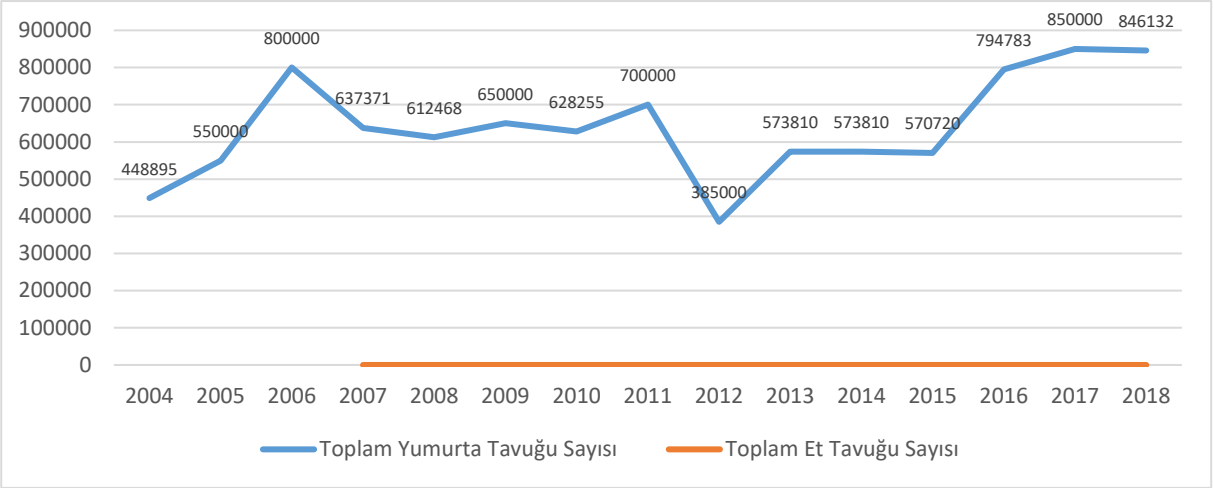

Kaynak: TÜİK,2019

8.3.5.Kırkılan Hayvan Sayısı

İlçede 2004-2018 yılları arasında kırkılan hayvan sayılarına ait istatistikler aşağıdaki tabloda paylaşılmıştır. Buna göre 2018 yılı itibariyle ilçede 89 bin civarında yerli koyun kırkılırken 11bin civarında kıl keçici kırkılmıştır. Son 2 yılda kırkılan koyun sayısında bir azalış olduğu görülmektedir.

Grafik 8 Yıllar İtibariyle Kırkılan Hayvan Sayısı

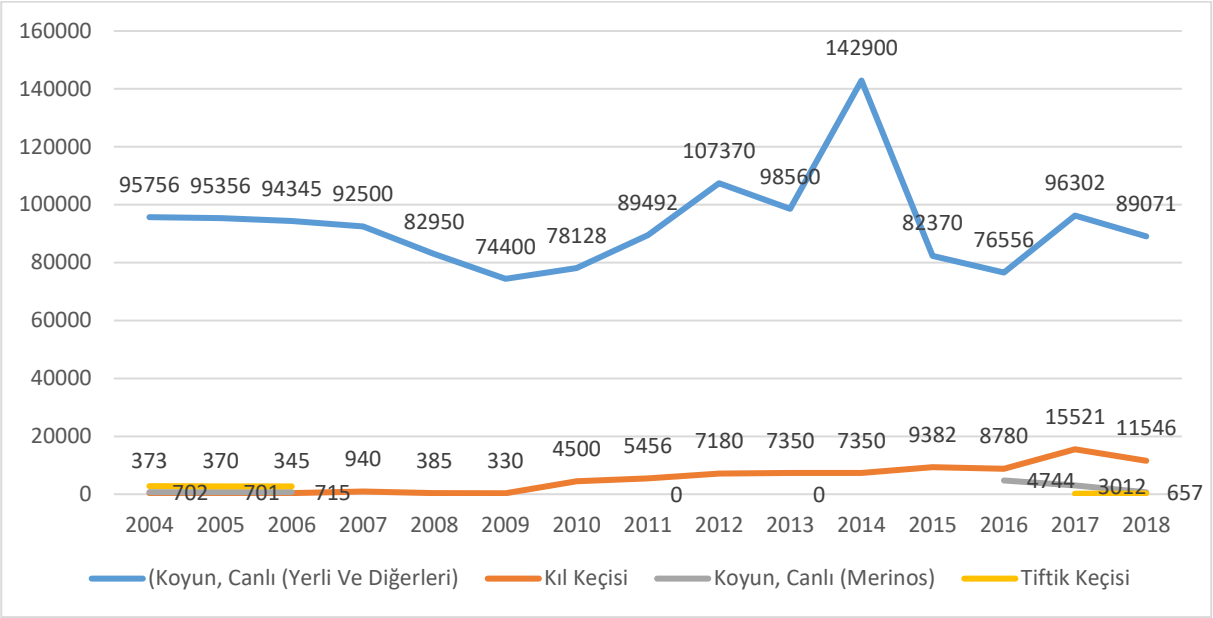

Kaynak: TÜİK,2019

8.3.6.Sağılan Hayvan Sayısı

İlçede 2004-2018 yılları arasında sağılan hayvan sayılarına ait istatistikler aşağıdaki tabloda paylaşılmıştır. Buna göre 2018 yılı itibariyle ilçede 54 bin civarında koyun sağılmıştır. Yine aynı yıl 5552 adet süt sığırı sağılırken 6540 civarında adet keçi sağılmıştır. Son yıllarda sağılan koyun sayısında bir

miktar artış yaşanmaktadır.

Grafik 9 Yıllar İtibariyle Sağılan Hayvan Sayısı

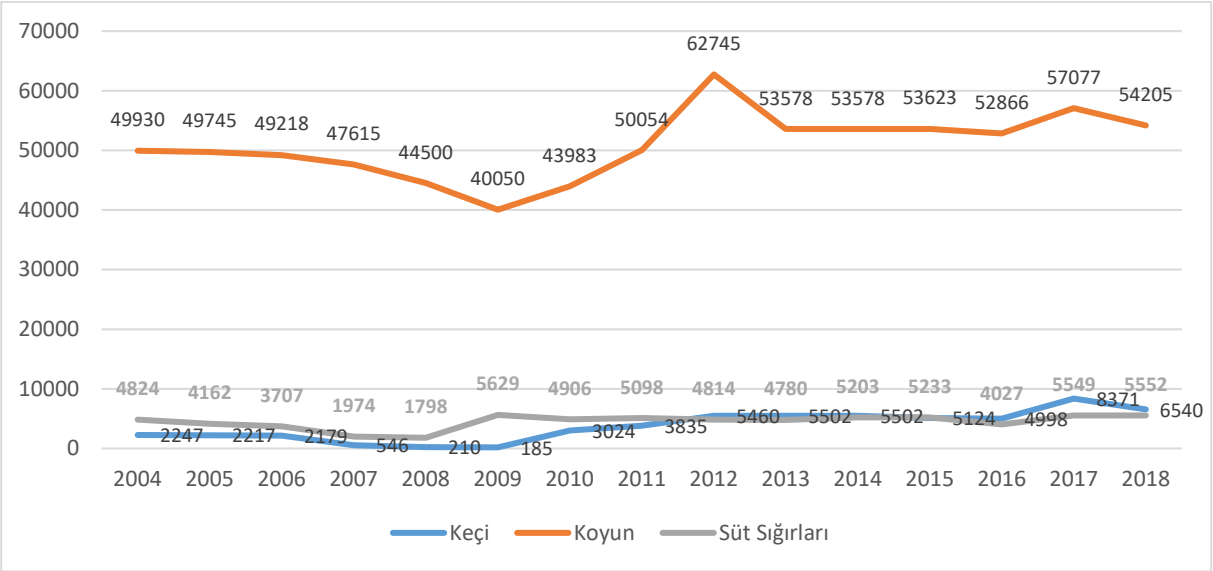

Kaynak: TÜİK,2019

9. TURİZM

9.1. Geceleme İstatistikleri

2017 yılı Belediye belgeli ve işletme belgeli turizm istatistiklerine aşağıda verilmiştir. Buna göre 2017 yılında işletme belgeli tesislere toplam 352284 turist gelirken 537705 konaklama yapılmıştır. Yabancıların ortalama kalış süresi 1.62 gün iken yerlilerin ortalama kalış süresi 1.51 gündür. Doluluk oranlarında ise yabancı doluluk oranı %5,25 yerli doluluk oranı%35,08 olmuştur.

2017 yılında belediye belgeli tesislere toplam 38998 turist gelirken 57447 konaklama yapılmıştır. Yabancıların ortalama kalış süresi 5,19 gün iken yerlilerin ortalama kalış süresi 1.39 gündür. Doluluk oranlarında ise yabancı doluluk oranı %2,01 yerli doluluk oranı%25,28 olmuştur.

9.2. İlçe Turizm Envanteri

Tablo 12 Selçuklu Turizm Envanteri Tablosu

Varlık Adı	Varlık Türü	Varlık Yeri
Sit Alanları		
Alaaddin Tepesi (I.Derece Arkeolojik- Tarihi Ve Doğal Sit Alanı)	Arkeolojik- Tarihi Ve Doğal Sit	Selçuklu
Asar Mevkii Nekropol Alanı (I. Derece Arkeolojik Sit Alanı)	Arkeolojik Sit	Selçuklu
Asar Mevkii Örenyeri (I. Derece Arkeolojik Sit Alanı)	Arkeolojik Sit	Selçuklu
Bağrıkurt Höyüğü (I. Derece Arkeolojik Sit Alanı)	Arkeolojik Sit	Selçuklu
Bağrıkurt Tümülüsü (I. Derece Arkeolojik Sit Alanı)	Arkeolojik Sit	Selçuklu
Beçene Höyüğü (I. Derece Arkeolojik Sit Alanı)	Arkeolojik Sit	Selçuklu
Çaltı-Peynirli Höyüğü (I. Derece Arkeolojik Sit Alanı)	Arkeolojik Sit	Selçuklu
Eğribayat Höyüğü (I. Derece Arkeolojik Sit Alanı)	Arkeolojik Sit	Selçuklu
Gökkaya Ören Ve Nekropolü (I. Derece Arkeolojik Sit Alanı)	Arkeolojik Sit	Selçuklu
Güvenç Höyüğü (I. Derece Arkeolojik Sit Alanı)	Arkeolojik Sit	Selçuklu
Hanyeri Öreni (III. Derece Arkeolojik Sit Alanı)	Arkeolojik Sit	Selçuklu
Höyük (I. Derece Arkeolojik Sit Alanı)	Arkeolojik Sit	Selçuklu
Karayazı Örenarası Ve Nekropolü (I. Derece Arkeolojik Sit Alanı)	Arkeolojik Sit	Selçuklu
Müşkü Örenyeri (I. Derece Arkeolojik Sit Alanı)	Arkeolojik Sit	Selçuklu

Varlık Adı	Varlık Türü	Varlık Yeri
Nekropol Alanı (I. Derece Arkeolojik Sit Alanı)	Arkeolojik Sit	Selçuklu
Örenyerlerini İçine Alan Kuşak (II. Derece Arkeolojik Sit Alanı)	Arkeolojik Sit	Selçuklu
Sızma Höyük (I. ve III. Derece Arkeolojik Sit Alanı)	Arkeolojik Sit	Selçuklu
Süberde Höyüğü (Görüklük Tepe) (I. Derece Arkeolojik Sit Alanı)	Arkeolojik Sit	Selçuklu
Takkeli Dağ Tepesi Ve Çevresindeki Gevele(Gevale-Kavale-Kevele) Kalesi Kalıntıları (I. Derece Arkeolojik Sit Alanı)	Arkeolojik Sit	Selçuklu
Tatköy Yassıören Mevkii Örenyeri (I. Derece Arkeolojik Sit Alanı)	Arkeolojik Sit	Selçuklu
Asarlık Kalesi (I. Derece Arkeolojik Sit Alanı)	Arkeolojik Sit	Selçuklu
Yazıbelen (Tutup) Höyüğü (I. Derece Arkeolojik Sit Alanı)	Arkeolojik Sit	Selçuklu
Kentsel Ve (I. Derece Arkeolojik Sit Alanı)	Arkeolojik Sit	Selçuklu
Mezarlık	Mezarlar	Selçuklu
Tarihi Yapılar		
Aya (Aghai Eleni) Elena Kilisesi	Kilise	Selçuklu
Kaya (Tepe) Kilisesi	Kilise	Selçuklu
Panaghia Çifte (Panaya) Kilisesi	Kilise	Selçuklu
Alaaddin camii	Cami	Selçuklu
Ak (Şazibey) Camii	Cami	Selçuklu
Başarabey Camii	Cami	Selçuklu
Başarakavak Yukarı Mahalle Camii	Cami	Selçuklu
Biyolu (Hacılar) Camii	Cami	Selçuklu
Büyük Parsana Camii	Cami	Selçuklu
Devri Cedit Camii	Cami	Selçuklu
Hacı Mehmet Ali Ağa (Sephevan) Camii	Cami	Selçuklu
Karataş Camii	Cami	Selçuklu
Kırklar Camii	Cami	Selçuklu
Kurşuncular Camii	Cami	Selçuklu
Küçük Muhsine Köyü Camii	Cami	Selçuklu
Mezaryakası Camii	Cami	Selçuklu
Orta Camii (Sille)	Cami	Selçuklu
Selçuk (Sarı) Camii	Cami	Selçuklu
Sızma Beldesi Büyük Camii	Cami	Selçuklu
Sultan Alaattin (Ulu) Camii (Selçuklu)	Cami	Selçuklu
Tat Köyü Eski Camii	Cami	Selçuklu
Tepeköy Camii	Cami	Selçuklu
Yeşil Camii	Cami	Selçuklu
Büyük Camii	Cami	Selçuklu
Çay Camii	Cami	Selçuklu
Hacılar Mahallesi (Bilyolu) Camii	Cami	Selçuklu
Mezar Yakası Camii	Cami	Selçuklu
Mormi Camii	Cami	Selçuklu
Subaşı Camii	Cami	Selçuklu
Uzundere Camii	Cami	Selçuklu
Yukarı Mahalle Camii	Cami	Selçuklu
Zahide Hatun Camii	Cami	Selçuklu
Beşare Bey (Ferhuniye) Mescidi	Mescid	Selçuklu
Kasım Halife Mescidi	Mescid	Selçuklu
Nişantaşı Mescidi	Mescid	Selçuklu
Sakahane (Hıdır İlyas- Davut Ağa) Mescidi	Mescid	Selçuklu
Zevle Sultan Mescidi	Mescid	Selçuklu
Afagan Tekkesi	Türbe	Selçuklu
Kesikbaş (Ulaşbaba) Türbesi	Türbe	Selçuklu
Beyhekim Mescit Ve Türbesi	Türbe	Selçuklu
Süt Tekkesi (Ferhuniye Mescidi) Ve Keykavus Kızı Türbesi	Türbe	Selçuklu
Arap Sarnıç Ve İt Dirseği Tekkesi	Türbe	Selçuklu
Emir Ebu İshak Kazeruni Tekkesi (Türbesi)	Türbe	Selçuklu
Ali Gav Türbesi	Türbe	Selçuklu

Varlık Adı	Varlık Türü	Varlık Yeri
Ayabakan (Hızırilyaslık) Zaviye Ve Türbesi	Türbe	Selçuklu
Beşare Bey Türbesi	Türbe	Selçuklu
Evhadüddin Kirmani Türbesi	Türbe	Selçuklu
Gömeç Hatun Türbesi (Gömeçhane- Kız Kulesi)	Türbe	Selçuklu
Haydar Sultan Türbesi	Türbe	Selçuklu
Hoca Cihan Mursaman Türbesi	Türbe	Selçuklu
Kalenderhane (Kalender Baba) Türbesi	Türbe	Selçuklu
Siraceddin Urmevi Türbesi	Türbe	Selçuklu
Şeyh Halili (Ehadüd-Din -Evhadedddin Kirmani) Türbesi	Türbe	Selçuklu
Şeyh İsrafil Türbesi	Türbe	Selçuklu
Şeyh Sücaaddin Türbesi	Türbe	Selçuklu
Turgutoğulları Türbesi	Türbe	Selçuklu
Yatağan Şeyh Ahmed-İ Mürseli Türbesi	Türbe	Selçuklu
Ali Gav Medresesi (Zaviye)	Medrese	Selçuklu
İnce Minareli (Sahip Ata-Darülhadis) Medrese Ve Mescidi (Müze)	Medrese	Selçuklu
Musalla Namazgah (Selçuklu)	Namazgah	Selçuklu
Eski Belediye Binası	İdari	Selçuklu
Meydan Ve Pınarbaşı İstasyon Binaları Ve Müştemilatları	İdari	Selçuklu
Pompa Binası (Eski Su Deposu)	İdari	Selçuklu
Tarihi Cephanelik Binası	Askeri	Selçuklu
Bağrıkurt (Hacı Hafız) Hanı	Kervansaray	Selçuklu
Dokuzun (Derbent-Şadiye-İğdişleri) Hanı	Kervansaray	Selçuklu
Horozlu (Ruzbe) Han	Kervansaray	Selçuklu
Kavak Hanı	Kervansaray	Selçuklu
Zazadin (Saadettin Köpek) Hanı	Kervansaray	Selçuklu
Aşağı Mahalle Çeşmesi	Çeşme	Selçuklu
Çelik Mehmet Paşa Çeşmesi	Çeşme	Selçuklu
Çeşme 5 (Sille)	Çeşme	Selçuklu
Ferhuniye Çeşmesi	Çeşme	Selçuklu
Hacı Ali Ağa Sokak Çeşmesi	Çeşme	Selçuklu
Hacı Kamber Sokak Çeşmesi	Çeşme	Selçuklu
Hacı Mustafa Ağa Çeşmesi	Çeşme	Selçuklu
Hamidiye Mahallesi Çeşmesi	Çeşme	Selçuklu
Karabekir Caddesi Çeşmesi	Çeşme	Selçuklu
Karataş Camii Çeşmesi	Çeşme	Selçuklu
Mezaryakası Cami Çeşmesi	Çeşme	Selçuklu
Muttakip Sokak Çeşmesi	Çeşme	Selçuklu
Orta Mahalle Cami Çeşmesi	Çeşme	Selçuklu
Özkoyuncu Sokak Çeşmesi	Çeşme	Selçuklu
Sait Paşa Çeşmesi	Çeşme	Selçuklu
Çalik Mehmet Paşa Çeşmesi	Çeşme	Selçuklu
İki Gözlü Küçük Muhsine Köyü Çeşmesi	Çeşme	Selçuklu
Mezaryakası Camii Çeşmesi	Çeşme	Selçuklu
Mustafa Ağa Çeşmesi	Çeşme	Selçuklu
Nuri Çeşmesi	Çeşme	Selçuklu
Karacehennem Mağarası	Doğal Varlık	Selçuklu
Ak Hamam	Hamam	Selçuklu
Subaşı Hamamı	Hamam	Selçuklu
Buzluk Han	Han	Selçuklu
Altınapa Hanı	Han	Selçuklu
Elikesik Han	Han	Selçuklu
Kulakmurat Han	Han	Selçuklu
Küçük Muhsine Köyü Köprüsü	Köprü	Selçuklu
Sızma Beldesi Köprüsü	Köprü	Selçuklu
Sille Çayı Köprüsü	Köprü	Selçuklu
Şadiye Köprüsü	Köprü	Selçuklu

Varlık Adı	Varlık Türü	Varlık Yeri
Ulu Muhsine Köyü Köprüsü	Köprü	Selçuklu
Yazır Köprüsü	Köprü	Selçuklu
Dokuzun (Şadiye) Köprüsü	Köprü	Selçuklu
Eski Köprü	Köprü	Selçuklu
Şeytan Köprüsü	Köprü	Selçuklu
Üç Gözlü Tarihi Köprü	Köprü	Selçuklu
Birinci İzzettin Keykavus (Yarım-Anonim) Kümbet	Kümbet	Selçuklu
İkinci Kılıç Arslan Kümbeti (Künbedhane)	Kümbet	Selçuklu
Kesikbaş Kümbeti	Kümbet	Selçuklu
Tacül Vezir Kümbeti	Kümbet	Selçuklu
Ulaş Baba Kümbeti	Kümbet	Selçuklu
Arap Sarnıcı	Sarnıç	Selçuklu
Kulakmurat Sarnıcı	Sarnıç	Selçuklu
Pamukçular Sokak Sarnıcı	Sarnıç	Selçuklu
Subaşı Mahallesi Sarnıcı	Sarnıç	Selçuklu
Yazır Köyü Sarnıcı	Sarnıç	Selçuklu
Eski Sarnıç	Sarnıç	Selçuklu
Çıngınklı Kuyusu	Su Kuyusu	Selçuklu
Su Kuyusu (Çıngırıklı Kuyu)	Su Kuyusu	Selçuklu
Tabiat Alanları		
Sille	Mesire	Selçuklu
Altınapa	Mesire	Selçuklu

* Türkiye Bilimler Akademisi Veri Tabanı, Vakıflar Genel Müdürlüğü Veri Tabanı, Türk Tarih Kurumu Veri Tabanı, Kültür ve Turizm Bakanlığı Veri Tabanı

Tarihi Yapılar

Aya (Aghai Eleni) Elena Kilisesi

Bizans İmparatoru Constantin' in annesi Helena, Hac için Kudüs'e giderken Konya'ya uğramış, buradaki ilk hristiyanlık çağlarına ait oyma mabetleri görmüş, Hristiyanlara Sille'de bir mabet yaptırmaya karar vermiştir. Kilise asırlar boyu onarımlar görerek günümüze kadar gelmiştir. Kilisenin iç kapısının üstünde Yunan harfleriyle yazılmış Türkçe bir tamir kitabesi kilisenin tarihi hakkında bilgi vermektedir. Bu kitabe 1833 tarihlidir. Aynı kitabenin üzerinde ise kilisenin dördüncü tamiratının Sultan Abdülmecit döneminde gördüğünü belirten üç satırlık bir kitabe daha bulunmaktadır. Kilise düzgün kesme Sille Taşı ile yapılmıştır. Avlusunda kayalara oyulmuş odalar bulunmaktadır.

Alaaddin camii

Anadolu Selçuklu Devri Konya'nın en büyük ve en eski camisidir. Şehrin merkezinde yüksekçe bir höyük olan Alaeddin Tepesi üzerine inşa edilmiştir. Selçuklu Sultanı Rükneddin Mesud I' in son zamanlarında başlanılmış, Kılınçaslan II (1156-1192) devrinde inşaatına devam edilmiş, Sultan Alaeddin Keykubad I tarafından 1221 yılında tamamlanarak hizmete açılmıştır. Bizans ve klasik devirlere ait 41 taş mermer sütundan oluşmuştur. Mihrap ve kubbelerin çinileri kısmen sökülmüştür.

Horozlu (Ruzbe) Han

1248 yılında bugünkü Konya-Aksaray asfaltının 8. Km.'sinde kışlık olarak yapılmıştır. 1957-1958-1963 yıllarında kısmen onarılmıştır.

Zazadin (Saadettin Köpek) Hanı

Sultan Alaeddin Keykubat devrinde (Hicri 633-Miladi 1236) yılında Selçuklu Emirlerinden Vezir Sadettin Köpek tarafından yaptırılmıştır. Yazlık ve kışlık tiplerin birleşmesinden meydana gelmiştir. Hanın boyu 104 m.ve eni 62 metredir. Konya-Aksaray yolunun 25. Km'sinde Tömek bucağındadır.

10. ERİŞİLEBİLİRLİK

2013 yılında MEVKA koordinasyonunda hazırlanan erişlebilirlik analizinde TR 52 Bölgesi ilçeler ölçeğinde belirtilen yöntem marifeti ile erişilebilirlik çalışması yapılmış, farklı ulaşım modlarına göre ve belirlenmiş erişim merkezlerine göre farklı erişilebilirlik endeks ve haritaları çıkarılmıştır. Erişilebilirlik çalışması kapsamında ayrıca ilçeler ölçeğinde kara, deniz, hava ve demiryolu ulaşım modlarının tümünün endekse olan etkileri de hesaba katılarak sentez erişilebilirlik endeksi ve haritası da ortaya çıkarılarak değerlendirilmiştir.

TR 52 Bölgesi sınırları içerisinde kalan iki il; Konya ve Karaman, ilçeleri çerçevesinde karayolu erişilebilirlikleri açısından irdelendiğinde, Konya İli merkez ilçelerinden çepere doğru azalan bir erişilebilirlik görülmektedir. Karayolu altyapısı ortalaması açısından yüksek standartlara sahip olan bölgenin erişilebilirlik endeksleri 25 ile 100 arasında tespit edilmiş, bölgede erişilebilirlik endeksinin ise genellikle 50'nin üzerinde olduğu görülmektedir.

Bütünleşik erişilebilirlik analizi bağlamında TR 52 bölgesinin nüfus açısından da lider merkezleri olan Meram, Selçuklu ve Karatay en erişilebilir noktalardır. Bu merkezler dışında erişilebilirliği öne çıkan merkezler aynı zamanda kara ve demiryolu güzergâhları açısından da erişilebilirliği ortalama ya da ortalamanın da üzerinde olan merkezlerdir.

İlçenin bu analiz çalışmasında farklı ulaşım modlarına göre erişilebilirlik düzeyleri aşağıdaki tabloda detaylı olarak verilmiştir.

Tablo 13 İlçenin Erişilebilirlik Düzeyi,2013

	Karayolu erişilebilirlik endeksi	Havayolu erişilebilirlik endeksi	Demiryolu erişilebilirlik endeksi	Mersin limanına erişim endeksi	İzmir limanına erişim endeksi	Limanlara erişim	Nüfus merkezlerine erişim endeksi	Bütünleşik erişim endeksi (kara-hava-deniz)
Selçuklu	**90**	**97**	**84**	**52**	**52**	**52**	**62**	**75**

Kaynak: Konya Karaman İlleri (TR 52 Bölgesi) Bölgesel Ulaşım Stratejisi Belgesi,2013

11. DİĞER HUSUSLAR

İlçeye ilişkin tespit edilen diğer sorunlar aşağıda belirtilmiştir:

- Tatköy, Yazıbelen ve Ardıçlı mahallelerinde fabrika ihtiyacı olduğu belirtilmiştir.
- Bunların yanında 6 mahallede semt pazarı, 8 mahallede ise soğuk hava deposu ihtiyacı olduğu bildirilmiştir.
- Toplam 17 mahallede sosyal yetersiz olduğu vurgulanmış ve spor sahası, kültür merkezi, çocuk parkı gibi yeni tesislerin yapılması istenmektedir.
- İlçenin dış mahallelerinde ve kanalizasyon konusunda altyapı eksiklikleri yaşanmaktadır. Bazı mahallelerde hiç kanalizasyon altyapısı yoktur. Altyapısı yarım kalmış yatırımların bir an önce tamamlanması gerekmektedir.
- Kırsal mahallelerde hayvancılık faaliyetleri yoğun olduğu için meraların ıslah edilmesi önerilmektedir. Ayrıca ilçedeki tarımsal faaliyetlerin daha etkin bir şekilde yapılabilmesi için tarımsal sulama sistemleri geliştirilmelidir.
- Bazı mahallelerde Sağlık Ocağı ve eczane dahi bulunmamaktadır. Halk ihtiyacı için Konya il merkezine gelmek durumunda kalmaktadır.
- Köyden mahalleye dönüşen tüm mahallelerde güvenliğin sağlanmasına yönelik tedbirlerin alınması gerektiği belirtilmiştir.

12. GZFT

GÜÇLÜ YANLAR	ZAYIF YANLAR	FIRSATLAR	TEHDİTLER
1.DOĞAL YAPI			
Geniş coğrafi yapı	Doğal güzelliklerin fazla bulunmaması ve bu durumu ortadan kaldırıcı tedbirlerin alınmaması		
Hava kirliliğinin fazla olmaması			
Yeşil alanların fazla olması			
2.DEMOGRAFİK YAPI			
Nüfusun fazla, genç ve dinamik olması	Çok göç alan bir ilçe olması, vasıfsız göçün olması, insan sirkülasyonunun yüksek olması	Yetişmiş insan gücünün bulunması, halkın çalışkan olması ve işsizlik oranının düşürülmesi için göç alan bölgelerin iyileştirilmesi, gençlerin ideallerinin desteklenmesi	Nüfusun hızlı bir şekilde artması
Genç iş gücünün etkili kullanımı	Genç işsizliğinin yüksek olması		Komşuluk ilişkilerinin geliştirilememesi, aile bütünlüğünün bozulması
Uluslararası spor salonunun olması	Halkın şehirli olma bilincine sahip olmaması ve değişime karşı dirençli olması		
	Sosyal çalışmaların yeteri kadar yapılmaması, sosyal ve kültürel tesislerin yeterli olmaması	Yeni spor alanlarının inşası	
3.EKONOMİK YAPI			
3.1.TARIM			
Tarıma elverişli bir coğrafya ve iklime sahip olması, tarım arazilerinin geniş ve düz olması	Tarım arazilerinin bir kısmının verimsiz olması, tarım arazilerinin sürekli olarak parçalanması, sulamanın az olması		Kentleşmenin ekilebilir alanlara doğru kayması ile ekilebilir alanların tükenmeye başlaması
	İlçede akarsuyun bulunmaması		Köy nüfusunun azalması
	Hayvancılığın yeterli düzeyde olmaması		
3.2.SANAYİ			
İlçede sanayi tesislerinin ve KOBİ sayısının fazla olması	Sanayinin rekabet sorunlarının olması	Sanayi bölgelerinde yüksek teknolojili kurum ve kuruluşlarının bulunması	
Yatırım için gerekli olan ekonomik güç ve girişimcilik için kişi ve kurumların bulunması	Meslek liseleri ile sanayinin ilişkisinin çok zayıf olması, ilköğretimde mecburi eğitimden dolayı sanayide ara eleman sıkıntısının yaşanması	Dinamik nüfusun özellikle mesleki yönden eğitilmesi	

GÜÇLÜ YANLAR	ZAYIF YANLAR	FIRSATLAR	TEHDİTLER
3.3.HİZMETLER			
İlçenin geçiş noktasında yer alması	Sivil havaalanının olmaması	Hızlı trenin faaliyete geçecek olması, ulaşımda yeniliklere açık olması	
İlçede otogar ve havaalanın olması, ulaşım imkanlarının iyi olması	Çok geniş bir alana sahip olması		Meslek liselerinin nitel ve nicel yetersizliği
Şehir içi ulaşımın kolay olması(tramvay, otobüs vb.)	Yeni yerleşim yerlerinin sürekli artması	Turizm konusunda yeniliklere açık olması	Deprem fay hattının bu ilçede olması
Büyükşehir sınırları içinde yer alması	Artan nüfus oranında okulların fiziki altyapısının iyileştirilmemesi	Marka şehir ve kongre şehri Konya'nın bir merkez ilçesi olması	Hizmette merkeziyetçi yaklaşımın olması
Öğrenci sayısının fazla olmasına bağlı olarak hizmet sektörünün gelişmesi	Turizme gereken önemin verilmemesi	Bilim merkezi olma fırsatı, bilişim teknolojisinin yaygın olması, dinamik nüfusun mesleki yönden eğitilmesi	Hızla göç alan ilçenin altyapı eksikliği
Tarihi ve sit alanlarının az olması nedeniyle yerleşimin daha kolay olması	Nüfusa göre okullaşma oranının yüksek olmaması		
Turistik otellerin olması	Nüfus yoğunluğu sebebi ile hizmetlerin yetersiz olmas	İnşaat faaliyetlerinin yoğun olması ve yerleşim alanı olarak uygun olması	
Sille, Karatay Medresesi ve İnce minare gibi eserlerden dolayı turizm açısından zengin bir ilçe olması	Yapılaşmanın plansız olması		
Eğitimin güçlü ve kaliteli olması			
İlçede meslek okullarının bulunması		ı	
İlçe idari yapısının güçlü olması			
Altyapı çalışmalarına uygun olması ve altyapı sorunlarının büyük ölçüde tamamlanmış olması			

13. SONUÇ VE DEĞERLENDİRME

Konya il genelinde gerçekleştirilen tüm sanayi faaliyetlerinin büyük çoğunluğu il merkezinde ve il merkezinde de Selçuklu ilçesinde gerçekleştirilmektedir. Önemli sanayi bölgelerini ve sanayi gelişim potansiyellerini barındıran ilçenin bu yöndeki gelişiminin planlanmasına yönelik projeler geliştirilmelidir.

İlçede tarım alanlarının en üst düzeyde kullanılmasına yönelik, toprak analizi, sulanabilir alanların arttırılması, nisbi karlılığı yüksek ürünlerin yetiştirilmesinin sağlanması, iyi tarım uygulamaları ile basınçlı sulama sistemlerinin yaygınlaştırılması ve tarımda örgütlü hareket edilmesine yönelik faaliyetler desteklenmelidir.

Bölgede buğday ve nohut gibi nisbi üstünlükleri olan ürünlerin yetiştirilmesi yanında sulama imkanlarının olması nedeni ile şehir tüketimine yönelik sebze ekiminin desteklenmesi önem arz etmektedir.

Bölgede var olan büyükbaş hayvancılık potansiyelinin değerlendirilmesi ve işletme ölçeklerinin Avrupa Birliği standartlarına getirilmesine yönelik IPARD destekleri gibi desteklemelerin devam etmesi ayrıca şehir içi hayvancılık faaliyetlerinin disipline edilmesi ve kırsala taşınmasına yönelik projelerin desteklenmesi uygun olacaktır.

Marka Şehir Konya ve Kongre Şehri Konya stratejilerine uygun turizm yatırımlarının planlanması ve bu stratejilerin uygulanmasına hizmet edecek şekilde merkezi idare ile beraber projelendirilmesi uygun olacaktır.