



ALTINEKİN İLÇE RAPORU

2019

İÇİNDEKİLER

1	ÖNSÖZ	4
2	DOĞAL YAPI	5
3	SEGE	6
4	DEMOGRAFİK YAPI	6
4.1	Nüfus.....	6
4.2	Yaş Grupları.....	7
4.3	Yaş Bağımlılık Oranları	8
5	EKONOMİ	9
5.1	İşyeri ve Çalışan Sayılarının Sektörlere Göre Dağılımı	9
5.2	İlçede Öne Çıkan Sektörler	11
6	EĞİTİM	13
6.1	Eğitim Genel Durumu	13
6.2	Bitirilen Eğitim Düzeyi.....	14
7	SAĞLIK	14
8	TARIM VE HAYVANCILIK	15
8.1	Tarım Alanları	15
8.2	Bitkisel Üretim	15
8.2.1	Tahıllar ve Diğer Bitkisel Ürünler	15
8.2.2	Sebzeler	16
8.2.3	Meyveler.....	17
8.3	Hayvansal Üretim	18
8.3.1	Canlı Hayvan Sayıları.....	18
8.3.2	Hayvansal Üretim	18
8.3.3	Arıcılık Faaliyeti Yapan İşletme Sayısı	19
8.3.4	Tavukçuluk.....	19
8.3.5	Kırkılan Hayvan Sayısı	20
8.3.6	Sağılan Hayvan Sayısı.....	20
9	TURİZM	21
10	ERİŞİLEBİLİRLİK	22
11	İLÇE HAKKINDA BELİRTİLMEK İSTENEN DİĞER HUSUSLAR	23
12	GZFT	24
13	SONUÇ VE DEĞERLENDİRME	25

GRAFİK DİZİNİ

Grafik 1 İlçe Nüfus Durumu	6
Grafik 2 Yaş Piramidi.....	7
Grafik 3 İlçede Bulunan Nüfusun Yaş Aralıklarına Göre Dağılımı	7
Grafik 4 Nüfusun Yaş Bağımlılık Düzeyi	8
Grafik 5 Tarım Alanları.....	15
Grafik 6 Arıcılık Faaliyeti Yapan İşletme Sayısı.....	19
Grafik 7 Yıllar İtibariyle Tavuk Sayıları	19
Grafik 8 Yıllar İtibariyle Kırkılan Hayvan Sayısı.....	20

TABLO DİZİNİ

Tablo 1 İlçe Alan Kullanım Dağılımı Tablosu	5
Tablo 2 Sektörlere göre toplam sigortalı çalışan sayısı.....	9
Tablo 3 Sektörlere göre toplam işyeri sayısı.....	10
Tablo 4 Sektörlere göre ilçeye yoğunlaşma katsayıları.....	12
Tablo 5 Eğitim Genel Durumu, 2019	13
Tablo 6 Bitirilen Eğitim Düzeyi, 2017.....	14
Tablo 7 Tahıllar ve Diğer Bitkisel Ürünler İstatistikleri, 2018	15
Tablo 8 İlçenin Erişilebilirlik Düzeyi,2013	22

1 ÖNSÖZ

Mevlana Kalkınma Ajansı, TR52 (Konya, Karaman) Düzey 2 Bölgesi için bölgesel gelişmeyi hızlandırmak, bölgesel gelişmenin sürdürülebilirliğini sağlamak ve bölgeler arası ve bölge içi gelişmişlik farklarını azaltmak amacıyla yönelik olarak faaliyet göstermektedir. Bu amaçlara ulaşmak için kamu kesimi, özel kesim ve sivil toplum kuruluşları arasındaki işbirliğini geliştirmek, kaynakların yerinde ve etkin kullanımını sağlamak ve yerel potansiyeli harekete geçirmek istemektedir.

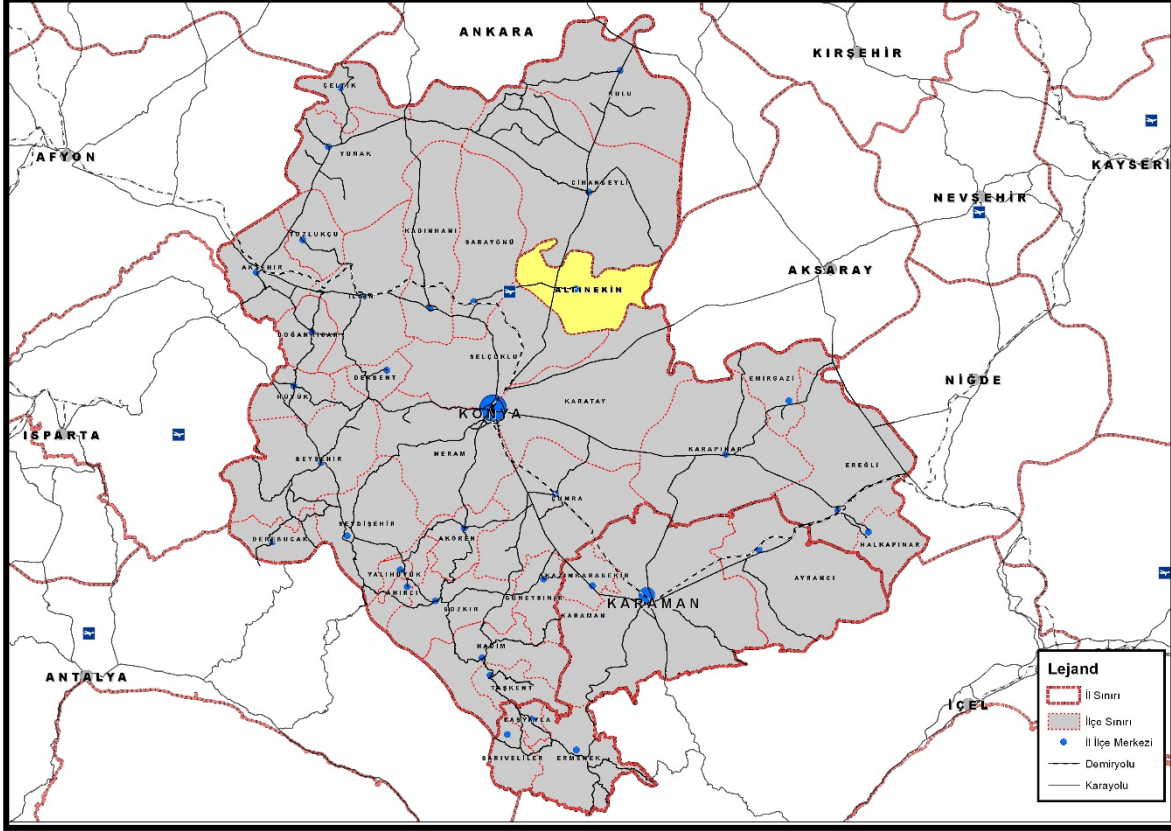
Bölgesel gelişmeye yönelik olarak icra edilecek bütün faaliyetlerin temeli ise bölgenin bütün detayları ile iyi tanınmasından geçmektedir. Bu nedenle, bölgenin kaynak ve olanaklarının doğru şekilde tespit edilmesi, mevcut sahip olunan değerlerin rekabet edebilirlik açısından yeniden yorumlanması ve bölgesel kalkınmayı sürdürülebilir şekilde sağlanmasına yönelik olarak faaliyetlerin birbiri ile ilişkili olarak icra edilmesi gerekmektedir.

Bu amaca yönelik ilk olarak MEVKA, Bölgenin Mevcut Durum çalışması ve 2010-2013 bölge planını hazırlamıştır. Bu işlem yapılırken bölgeyi oluşturan ilçelere yönelik olarak GZFT Analizi çalışması gerçekleştirilmiş ve her ilçe için bir İlçe Raporu hazırlanmıştır. 2012 yılında “2014-2023 Karaman Konya Bölge Planı” hazırlık çalışmaları kapsamında tüm ilçelerde Kaymakamlar başkanlığında kurulan komisyonlar ile 6’şar adet toplantı düzenlenerek, ilçelerin 2023 yılı vizyonları belirlenmiş ve gerçekleştirilmesi öngörülen faaliyetler komisyon tarafından planlanmıştır. 2014 yılında mevcut durumu gösterir ilçe raporları ajansımız uzmanlarınca güncellenmiştir. 2019 yılına gelindiğinde ise ilçelerde yaşanan gelişmelerin görülmesi için ilçe raporları güncellenmiştir.

Bu doküman, ilçenin mevcut durumunu göstermekte ve ilçe potansiyellerin kullanımına yönelik olarak altyapı oluşturacağı düşünülmektedir. İlçe raporlarının hazırlanmasında kurumlar tarafından yayınlanan en güncel veriler kullanılmış olup İlçe Kaymakamlıkları tarafından hazırlanan ilçe brifinglerinden de yararlanılmıştır.

2 DOĞAL YAPI

İl merkezine uzaklığı 65 km'dir. İlçenin deniz seviyesinden ortalama yüksekliği 950 metredir. İlçenin, kuzeyinde Cihanbeyli, güneyinde Selçuklu ve Karatay, batısında Sarayönü ilçesi ve doğusunda Aksaray ili bulunmaktadır. İlçenin yüzölçümü 1.165,3 km²'dir.



Altınekin kuzeye doğru uzanan Konya ovasının devamı gibidir. İlçenin bulunduğu kesimler ova-yayla özelliklerini gösterir. Arazi genellikle düz olup yer yer tepeler mevcuttur. En yüksek tepesi olan Hacınuman ve Karakaya köylerinin güneyindeki Ballık Tepesinin rakımı 1.450 metredir. Bölgenin doğal bitki örtüsü bozkırdır. Yer yer çok az miktarda ağaç kümeleri mevcut olup, bölgede doğal akarsu yoktur.

Tablo 1 İlçe Alan Kullanım Dağılımı Tablosu

Alan Adı	Altınekin Alan Kullanım Türü		Konya Alan Kullanım Türü		Türkiye Alan Kullanım Türü		Altınekin Alan Kullanım/			
	(Ha)	(%)	(Ha)	(%)	(Ha)	(%)	Konya (%)	TR52 (%)	28. Orta Anadolu Havzası (İle düşen) Arazi (%)	Türkiye (%)
Tarım Arazisi	77.966	66,90	2.247.856,60	55,08	24.294.680,8	31,00	3,47	3,10	4,16	0,32
Çayır-Mera	33.572	28,81	761.460,70	18,66	14.616.687,3	18,65	4,41	3,19	3,74	0,23
Orman	0	0,00	540.189,00	13,24	21.389.783,0	27,30	0,00	0,00	0,00	0,00
Diğer	5.000	4,29	531.845,65	13,03	18.056.548,9	23,04	0,94	0,72	1,67	0,03
Toplam	116.538	100	4.081.351,95	100	78.357.700,0	100	2,86	2,35	3,62	0,15

Kaynak: Konya Tarım İl Müdürlüğü (2010), Türkiye İstatistik Kurumu(TÜİK, 2009), Devlet Su İşleri(DSI).

Altınekin ilçesi 116.538 ha kullanım alanı ile Konya'nın %2,86'sını, Türkiye'nin ise %0,15'ini oluşturmaktadır. İlçe toplam alanının %66,90'ı tarım arazilerine ayrılmış olup, bu oran Türkiye ortalamasının ve Konya ortalamasının üzerindedir. Toplam alanın %28,81 gibi büyük bir oranı çayır-mera alanları için ayrılmıştır. Ormanlık alan ise hiç yoktur.

3 SEGE

Bölge içi gelişmişlik farklarının azaltılması politikası bölgesel gelişme sorununun temel bileşenlerinden bir tanesidir. Toplamda 37 ilçeden oluşan Konya Karaman Bölgesi'nde ilçeler arasında ciddi gelişmişlik farkları yaşanmaktadır. Bölgenin sahip olduğu geniş yüzölçümü nedeniyle kırsal ve kentsel alanlar arasındaki fiziki erişim imkânlarının sınırlı kalması ve buna bağlı olarak da mal, hizmet ve insan akımlarında kaliteli ve verimli bir hizmetin sunulamamasıdır.

Bölgedeki ilçelerin gelişmişlik düzeylerinin sosyo-kültürel ve ekonomik değişkenler yardımıyla ölçülmesi ve birbirleriyle analitik olarak karşılaştırılması TR52 Bölgesi ilçeleri arasındaki gelişmişlik farklılıklarının azaltılmasına yönelik politikaların oluşturulması sürecinde önem taşımaktadır.

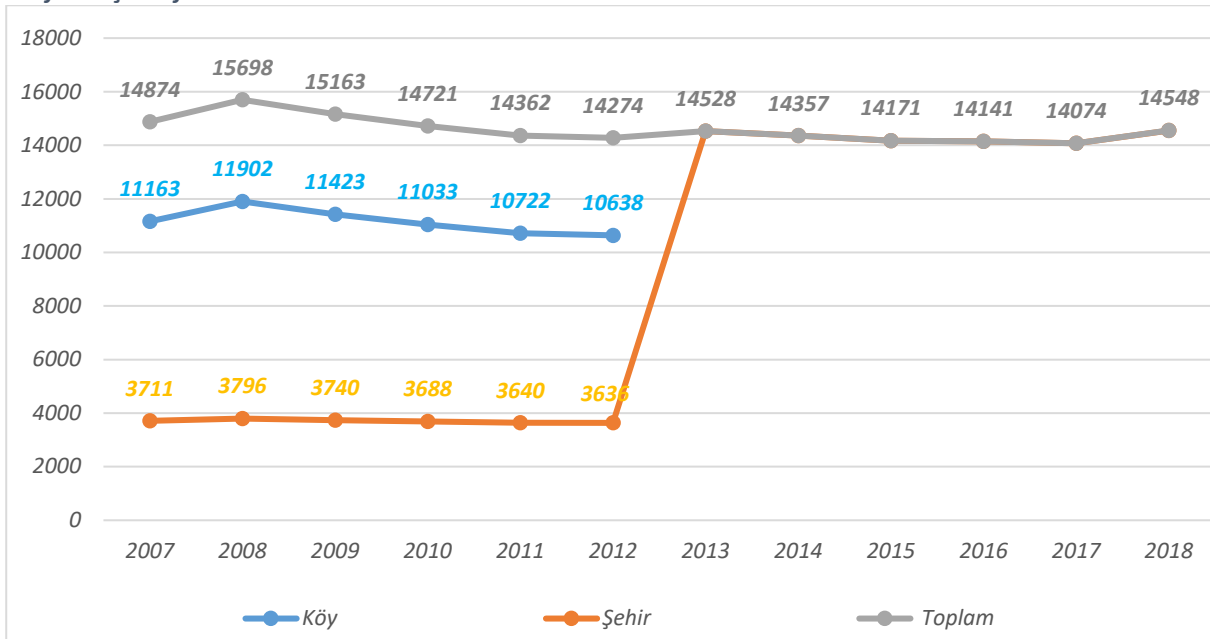
Buna göre 2011 yılında yapılan sosyal gelişmişlik endeksi çalınmasına göre ilçe 37 ilçe arasında 13. sırada yer alırken 2013 yılında 14. sırada yer almıştır. 2018 yılı verilerindeyse 20. sırada yer almıştır.

4 DEMOGRAFİK YAPI

4.1 Nüfus

TÜİK (ADNKS) verilerine göre, İlçe nüfusu 2018 yılı itibariyle 14548 kişidir. Konya'da yeni büyükşehir yasası ile birlikte köylerin yasal statüsünün ortadan kalkması nedeniyle 2013 yılından itibaren ilçenin köy nüfusu bulunmamaktadır.

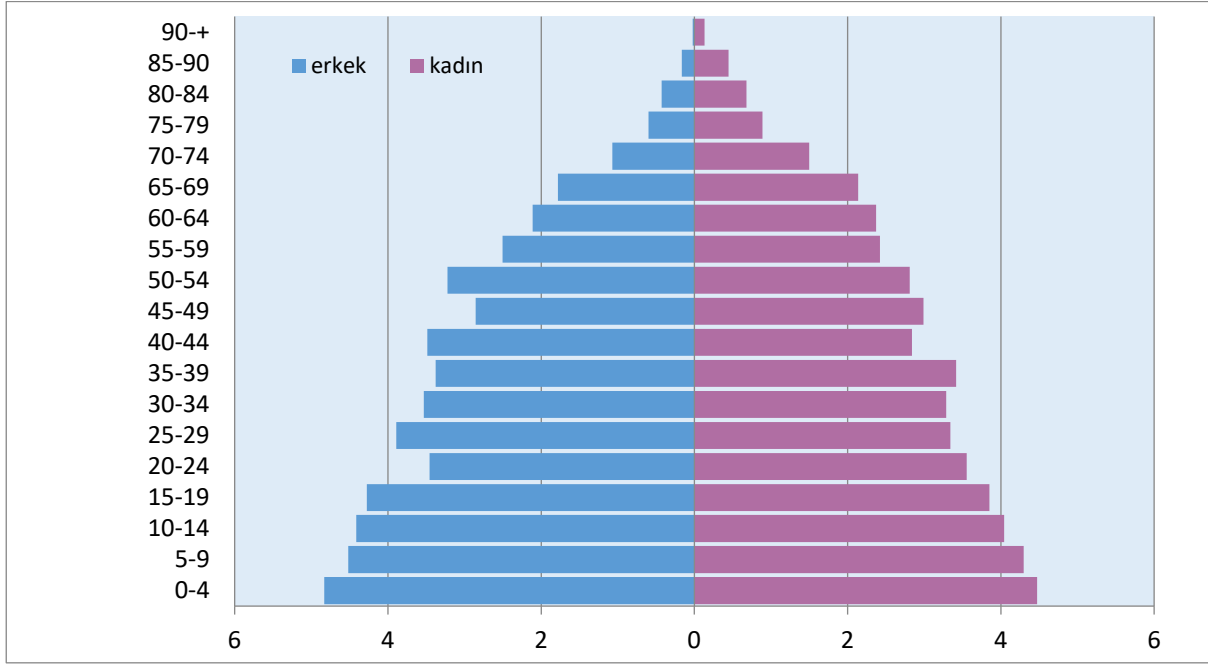
Grafik 1 İlçe Nüfus Durumu



Kaynak: TÜİK(2018) verileri kullanılarak hazırlanmıştır.

4.2 Yaş Grupları

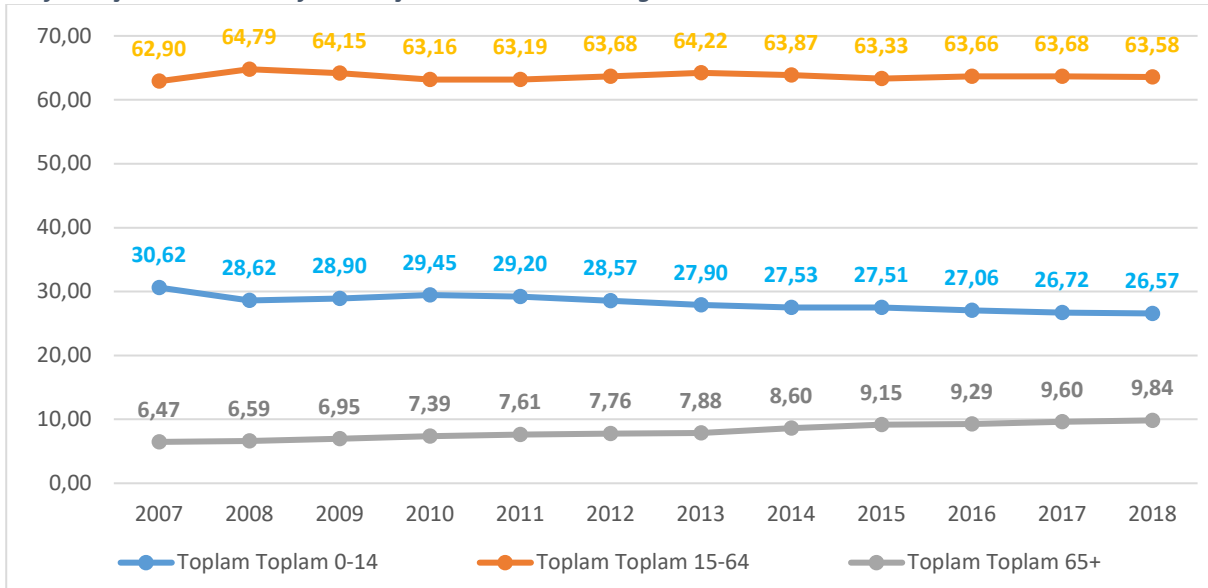
Grafik 2 Yaş Piramidi



Kaynak: TÜİK(2018) verileri kullanılarak hazırlanmıştır.

Altinekin’de nüfusun büyük çoğunluğunu 0-4 yaş aralığındaki nüfus oluştururken, ilçede genel olarak genç nüfusun fazla olduğu görülmektedir. İlçedeki nüfusun cinsiyetlere göre dağılıma bakarsak, kadın nüfusu erkek nüfusundan %1 daha azdır. 60+ yaş gruplarının hepsinde kadın sayısı erkek sayısından daha fazladır. İlçede doğurganlık oranı ve yaşa göre nüfusun dağılımı incelendiğinde Konya il geneliyle benzer bir orana sahip olduğu söylenebilir.

Grafik 3 İlçede Bulunan Nüfusun Yaş Aralıklarına Göre Dağılımı



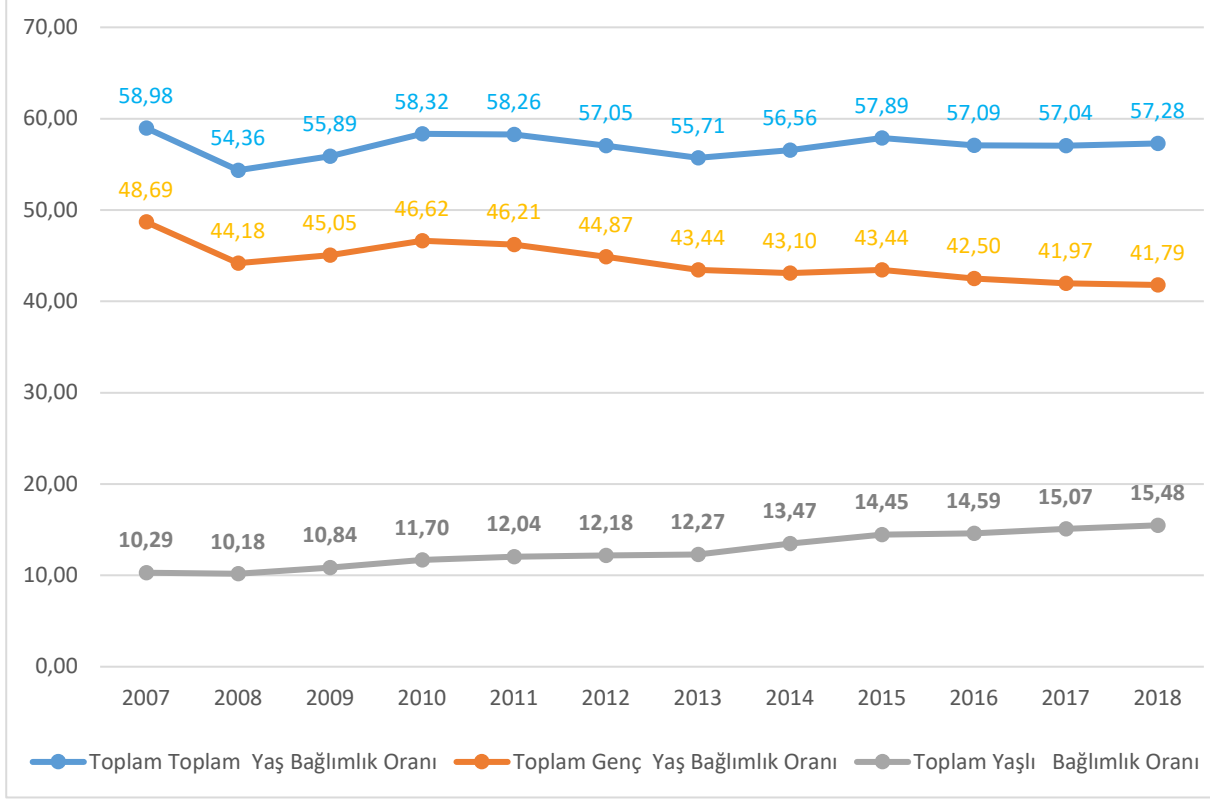
Kaynak: TÜİK(2018) verileri kullanılarak hazırlanmıştır.

İlçede bulunan nüfusun yaş aralıklarına göre dağılımı incelendiğinde 2018 yılı itibariyle en fazla 15-64 yaş arası nüfusun, %63,58 ile, yer aldığı görülmektedir. 0-14 yaş aralığındaki nüfus 2018 yılı itibariyle toplam nüfusun %26,57’sini oluşturmaktadır. 65 yaş üstü nüfus ise ilçedeki toplam nüfusun

%9,84'üdür. İlçede son üç yılda genç nüfus aynı seviyelerde seyrederken ve 65+ yaş grubu nüfusun ise artma eğiliminde olduğu görülebilmektedir. Grafikte yıllar itibariyle ilçede bulunan nüfusun yaş aralıklarına göre dağılımı izlenebilmektedir.

4.3 Yaş Bağımlılık Oranları¹

Grafik 4 Nüfusun Yaş Bağımlılık Düzeyi



Kaynak: TÜİK(2018) verileri kullanılarak hazırlanmıştır.

İlçede 2007-2018 yılları arasında yaş bağımlılık oranları incelendiğinde son 3 yılda genç yaş bağımlılık oranı azalma eğilimindeyken yaşlı bağımlılık oranı yaklaşık olarak aynı seviyededir denilebilir. 2018 yılı itibariyle ilçede toplam yaş bağımlılık oranı %57,28, genç yaş bağımlılık oranı ise %41,79 ve yaşlı bağımlılık oranı %15,48'dir. 2007 yılından bu yana yaşlı bağımlılık oranında bir artış söz konusudur. Diğer taraftan 2007 yılından bu yana genç bağımlılık oranında bir azalma söz konusudur.

¹ **Yaş Bağımlılık Oranı:** Bir ülkede çalışan (15-64) her 100 kişinin, bakmakla yükümlü olduğu çalışmayan (0-14 ile 65+) kişi sayısıdır. Bu oran çocuklar için ve yaşlılar için ayrı ayrı hesaplanarak ülkelerin gelişmişlik seviyeleri ortaya çıkarılır. Bir ülkede çalışan nüfus ne kadar çok ise o ülke için o kadar gelişmiştir diyebiliriz.

5 EKONOMİ

5.1 İşyeri ve Çalışan Sayılarının Sektörlere Göre Dağılımı

İlçeye ait sigortalı çalışan ve işyeri sayıları sektörler bazında derlenmiştir. 2018 yılı itibariyle ilçede toplam 1078 kayıtlı sigortalı çalışan vardır. Sektörlere göre toplam sigortalı çalışan sayıları incelendiğinde ilçede en fazla kara taşımacılığı ve boru hattı taşımacılığı sektöründe istihdamın sağlandığı görülmektedir. İkinci sırada gıda ürünlerinin imalatı faaliyetleri, üçüncü sırada ise bitkisel ve hayvansal üretim ile avcılık ve ilgili hizmet faaliyetleri gelmektedir.

İlçede ticari faaliyet genel olarak gelişmemiştir. Geneli bakkal, manav, kasap, fırın, hırdavatçı, lokanta gibi küçük çapta iş merkezleridir. Ölmez mahallesinde toplanmışlardır.²

Tablo 2 Sektörlere göre toplam sigortalı çalışan sayısı

SEKTÖR	2015	2016	2017	2018
Kara taşımacılığı ve boru hattı taşımacılığı	172	164	197	204
Gıda ürünlerinin imalatı	91	88	161	158
Bitkisel ve hayvansal üretim ile avcılık ve ilgili hizmet faaliyetleri	118	99	120	121
Eğitim	53	120	113	101
Bina dışı yapıların inşaatı	101	149	199	80
Perakende ticaret (Motorlu kara taşıtları ve motosikletler hariç)	64	65	70	73
Binalar ile ilgili hizmetler ve çevre düzenlemesi faaliyetleri	58	61	65	42
Yiyecek ve içecek hizmeti faaliyetleri	16	19	22	30
Güvenlik ve soruşturma faaliyetleri	15	29	28	29
Bina inşaatı	142	154	37	27
Taşımacılık için depolama ve destekleyici faaliyetler	4	13	25	26
Toptan ticaret (Motorlu kara taşıtları ve motosikletler hariç)	19	25	20	26
Diğer hizmet faaliyetleri	13	12	10	20
Giyim eşyalarının imalatı	32	18	31	19
Kamu yönetimi ve savunma; zorunlu sosyal güvenlik				16
İdare merkezi faaliyetleri; idari danışmanlık faaliyetleri	19	19	16	15
Elektrik, gaz, buhar ve havalandırma sistemi üretim ve dağıtım	47	11	18	14
Finansal hizmet faaliyetleri (Sigorta ve emeklilik fonları hariç)	7	8	8	12
Özel inşaat faaliyetleri	4	6	8	10
Ağaç, ağaç ürünleri ve mantar ürünleri imalatı (mobilya hariç); saz, saman ve benzeri malzemelerden örülerek yapılan eşyaların imalatı	1	2	5	9
Barınacak yer sağlanmaksızın verilen sosyal hizmetler		3	9	7
Makine ve ekipmanların kurulumu ve onarımı	6	6	6	7
İnsan sağlığı hizmetleri		1		5
Motorlu kara taşıtlarının ve motosikletlerin toptan ve perakende ticareti ile onarımı	5	3	4	5
Büro yönetimi, büro destek ve iş destek faaliyetleri	24	1	1	4
Gayrimenkul faaliyetleri	2	2	3	3

² Altınekin Kaymakamlığı İlçe Brifingi(2019)

SEKTÖR	2015	2016	2017	2018
Suyun toplanması, arıtılması ve dağıtılması	3	3	3	3
Üye olunan kuruluşların faaliyetleri	5	3	3	3
Başka yerde sınıflandırılmamış makine ve ekipman imalatı	2	3	2	2
Finansal hizmetler ile sigorta faaliyetleri için yardımcı faaliyetler	2	3	2	2
Fabrikasyon metal ürünleri imalatı (makine ve teçhizat hariç)	2	2	2	1
Hukuk ve muhasebe faaliyetleri	1	1	1	1
Kütüphaneler, arşivler, müzeler ve diğer kültürel faaliyetler		1	1	1
Madencilik destekleyici hizmet faaliyetleri		1	1	1
Veterinerlik hizmetleri			1	1
Bilgisayarların, kişisel eşyaların ve ev eşyalarının onarımı	2	1		
Diğer madencilik ve taş ocakçılığı	3			
Diğer metalik olmayan mineral ürünlerin imalatı	1			
Mimarlık ve mühendislik faaliyetleri; teknik test ve analiz faaliyetleri	9			
Mobilya imalatı	3			
Spor faaliyetleri, eğlence ve dinlenme faaliyetleri	1			
Genel Toplam	1047	1096	1192	1078

Kaynak: SGK, 2019

2018 yılı itibarıyla ilçede toplam 242 kayıtlı işyeri vardır. Sektörlere göre toplam işyeri sayıları incelendiğinde ilçede en fazla kara taşımacılığı ve boru hattı taşımacılığı sektöründe işletmenin varlığı dikkat çekmektedir. İkinci sırada perakende ticaret (motorlu kara taşıtları ve motosikletler hariç) faaliyetleri; maddelerin geri kazanımı, üçüncü sırada ise Bitkisel ve hayvansal üretim ile avcılık ve ilgili hizmet faaliyetleri gelmektedir.

Tablo 3 Sektörlere göre toplam işyeri sayısı

SEKTÖR	2015	2016	2017	2018
Kara taşımacılığı ve boru hattı taşımacılığı	91	85	102	87
Perakende ticaret (Motorlu kara taşıtları ve motosikletler hariç)	30	31	33	32
Bitkisel ve hayvansal üretim ile avcılık ve ilgili hizmet faaliyetleri	12	11	13	13
Yiyecek ve içecek hizmeti faaliyetleri	4	8	9	11
Bina inşaatı	28	23	20	10
Toptan ticaret (Motorlu kara taşıtları ve motosikletler hariç)	10	12	9	10
Bina dışı yapıların inşaatı	7	12	7	9
Elektrik, gaz, buhar ve havalandırma sistemi üretim ve dağıtımı	3	2	4	6
Diğer hizmet faaliyetleri	5	5	5	5
Giyim eşyalarının imalatı	6	5	5	5
Güvenlik ve soruşturma faaliyetleri	2	4	5	4
Özel inşaat faaliyetleri	2	2	2	4
Taşımacılık için depolama ve destekleyici faaliyetler	2	3	4	4
Ağaç, ağaç ürünleri ve mantar ürünleri imalatı (mobilya hariç); saz, saman ve benzeri malzemelerden örülerek yapılan eşyaların imalatı	1	2	3	3
Binalar ile ilgili hizmetler ve çevre düzenlemesi faaliyetleri	6	7	8	3
Eğitim	3	3	4	3
Finansal hizmet faaliyetleri (Sigorta ve emeklilik fonları hariç)	2	2	2	3
Gıda ürünlerinin imalatı	4	3	4	3
İdare merkezi faaliyetleri; idari danışmanlık faaliyetleri	4	4	4	3

SEKTÖR	2015	2016	2017	2018
İnsan sağlığı hizmetleri		1		3
Makine ve ekipmanların kurulumu ve onarımı	2	3	3	3
Motorlu kara taşıtlarının ve motosikletlerin toptan ve perakende ticareti ile onarımı	3	2	2	3
Gayrimenkul faaliyetleri	1	1	2	2
Suyun toplanması, arıtılması ve dağıtılması	2	2	2	2
Barınacak yer sağlanmaksızın verilen sosyal hizmetler		1	1	1
Başka yerde sınıflandırılmamış makine ve ekipman imalatı	2	2	1	1
Büro yönetimi, büro destek ve iş destek faaliyetleri	2	1	1	1
Fabrikasyon metal ürünleri imalatı (makine ve teçhizat hariç)	2	2	2	1
Finansal hizmetler ile sigorta faaliyetleri için yardımcı faaliyetler	1	1	1	1
Hukuk ve muhasebe faaliyetleri	1	1	1	1
Kamu yönetimi ve savunma; zorunlu sosyal güvenlik				1
Kütüphaneler, arşivler, müzeler ve diğer kültürel faaliyetler		1	1	1
Madencilik destekleyici hizmet faaliyetleri		1	1	1
Üye olunan kuruluşların faaliyetleri	1	1	1	1
Veterinerlik hizmetleri			1	1
Bilgisayarların, kişisel eşyaların ve ev eşyalarının onarımı	1	1		
Diğer madencilik ve taş ocakçılığı	1			
Diğer metalik olmayan mineral ürünlerin imalatı	1			
Mimarlık ve mühendislik faaliyetleri; teknik test ve analiz faaliyetleri	1			
Mobilya imalatı	1			
Spor faaliyetleri, eğlence ve dinlenme faaliyetleri	1			
Genel Toplam	245	245	263	242

Kaynak: SGK, 2019

5.2 İlçede Öne Çıkan Sektörler

YOĞUNLAŞMA KATSAYISI (YK) (LOCATION QUOTIENT)

YK genelde bir sektörün belli bir bölgedeki yığılmasını ulusal referansla ölçmeye yaramaktadır. Bir sektörün YK değerinin 1'den büyük çıkması sektörün o bölgede yoğunlaştığı anlamına gelmektedir. Öte yandan bir sektördeki kat sayısının zaman içerisindeki değişimine bakılarak sektörün yoğunlaşmasının azaldığı ya da arttığı gözlemlenebilir. Ayrıca bu değişime bakılarak daha önce bölgede yoğunlaşma göstermemesine ancak zaman içerisinde yoğunlaşan sektörlerle özel önem verilebilir. Ancak diğer yandan YK değeri 1'den büyük çıkan her sektörü bölgede rekabetçi olarak yorumlamak doğru değildir.

$$YK_i = (a_i/a_t) / (A_i/A_t)$$

- a_i =ilçenin i sektöründeki toplam istihdamı
- a_t = ilçenin toplam istihdamı
- A_i = bölgenin i sektöründeki toplam istihdamı
- A_t = bölgenin toplam istihdamı

Yoğunlaşma Katsayısı ile ilgili Açıklama: Yoğunlaşma katsayısı ile TR52 bölgesi içindeki x sektörde istihdam edilen kişi sayısının ilçelere pay edilmesi ile oransal olarak hangi ilçelerin öne çıktığını görmüş oluyoruz. Yani ilçenin en fazla istihdamının hangi sektörde olduğunu gösteren bir rakam değildir. Hatta ilçede en az istihdam o sektörde bile olsa yoğunlaşma katsayısı yüksek çıkabilmektedir. Örneğin TR52'de x sektöründe 2 kişi istihdam ediliyor olsun ve bunun biri A biri de B ilçesinde, ancak A ve B ilçelerindeki istihdam sayıları da en az x sektöründe olsa bile bu sektörün yoğunlaşma oranı A ve B ilçelerinde çok yüksek çıkacaktır.

İlçeye ait ekonomik veriler Sosyal Güvenlik Kurumu'ndan temin edilmiştir. Elde edilen veriler

kapsamında nace rev 2 2li kodda işyeri ve sigortalı çalışan sayıları analiz edilmiştir. Bu analizde amaç TR52 düzey 2 bölgesine göre ilçede spesifik olarak yoğunlaşmanın yaşandığı sektörlerin tespit edilmesidir. Bunun için ise “Location Quotient” yöntemi kullanılmıştır. İmalat sanayi yoğunlaşması “Yoğunlaşma Katsayısı (YK) Analizi ile imalat sanayi 2’li kodda 2018 yılı için yapılmıştır.

Buna göre ilçede bitkisel ve hayvansal üretim ile avcılık ve ilgili hizmet faaliyetleri, madenciliği destekleyici hizmet faaliyetleri, kara taşımacılığı ve boru hattı taşımacılığı ile ilgili hizmet faaliyetlerinin TR52 Bölgesi’ne göre daha fazla yoğunlaştığı görülmektedir. “Ağaç, ağaç ürünleri ve mantar ürünleri imalatı (mobilya hariç); saz, saman ve benzeri malzemelerden örülerek yapılan eşyaların imalatı” sektöründe yoğunlaşma katsayısının 1’in üzerinde olduğu görülmektedir.

Tablo 4 Sektörlere göre ilçeye yoğunlaşma katsayıları

ALTINEKİN	YK	İstihdam	%
Bitkisel ve hayvansal üretim ile avcılık ve ilgili hizmet faaliyetleri	9,008	121	0,112
Madenciliği destekleyici hizmet faaliyetleri	6,129	1	0,001
Kara taşımacılığı ve boru hattı taşımacılığı	4,421	204	0,189
Bina dışı yapıların inşaatı	3,881	80	0,074
Diğer hizmet faaliyetleri	2,899	20	0,019
Finansal hizmet faaliyetleri (Sigorta ve emeklilik fonları hariç)	2,712	12	0,011
Taşımacılık için depolama ve destekleyici faaliyetler	2,125	26	0,024
Elektrik, gaz, buhar ve havalandırma sistemi üretim ve dağıtımı	1,979	14	0,013
Gıda ürünlerinin imalatı	1,796	158	0,147
Güvenlik ve soruşturma faaliyetleri	1,645	29	0,027
Ağaç, ağaç ürünleri ve mantar ürünleri imalatı (mobilya hariç); saz, saman ve benzeri malzemelerden örülerek yapılan eşyaların imalatı	1,6	9	0,008
İdare merkezi faaliyetleri; idari danışmanlık faaliyetleri	1,515	15	0,014
Barınacak yer sağlanmaksızın verilen sosyal hizmetler	1,473	7	0,006
Giyim eşyalarının imalatı	1,459	19	0,018
Veterinerlik hizmetleri	1,414	1	0,001
Kamu yönetimi ve savunma; zorunlu sosyal güvenlik	1,246	16	0,015
Finansal hizmetler ile sigorta faaliyetleri için yardımcı faaliyetler	1,19	2	0,002
Suyun toplanması, arıtılması ve dağıtılması	0,984	3	0,003
Yiyecek ve içecek hizmeti faaliyetleri	0,959	30	0,028
Makine ve ekipmanların kurulumu ve onarımı	0,945	7	0,006
Üye olunan kuruluşların faaliyetleri	0,892	3	0,003
Perakende ticaret (Motorlu kara taşıtları ve motosikletler hariç)	0,831	73	0,068
Kütüphaneler, arşivler, müzeler ve diğer kültürel faaliyetler	0,794	1	0,001
Eğitim	0,772	101	0,094

ALTINEKİN	YK	İstihdam	%
Binalar ile ilgili hizmetler ve çevre düzenlemesi faaliyetleri	0,762	42	0,039
Özel inşaat faaliyetleri	0,639	10	0,009
Toptan ticaret (Motorlu kara taşıtları ve motosikletler hariç)	0,613	26	0,024
Bina inşaatı	0,339	27	0,025
Gayrimenkul faaliyetleri	0,283	3	0,003
Motorlu kara taşıtlarının ve motosikletlerin toptan ve perakende ticareti ile onarımı	0,278	5	0,005
İnsan sağlığı hizmetleri	0,185	5	0,005
Büro yönetimi, büro destek ve iş destek faaliyetleri	0,181	4	0,004
Hukuk ve muhasebe faaliyetleri	0,099	1	0,001
Başka yerde sınıflandırılmamış makine ve ekipman imalatı	0,052	2	0,002
Fabrikasyon metal ürünleri imalatı (makine ve teçhizat hariç)	0,018	1	0,001

6 EĞİTİM

6.1 Eğitim Genel Durumu

Tablo 5 Eğitim Genel Durumu, 2019

ALTINEKİN	DERSLİK SAYISI	ÖĞRETMEN SAYISI	ÖĞRENCİ SAYISI	OKUL/KURUM SAYISI	DERSLİK BAŞINA DÜŞEN ÖĞRENCİ SAYISI	ÖĞRETMEN BAŞINA DÜŞEN ÖĞRENCİ SAYISI
İLKOKUL	71	84	1137	12	16,0	13,5
ORTAOKUL	51	82	1023	5	20,1	12,5
ORTAÖĞRETİM	28	48	414	3	14,8	8,6
YAYGIN EĞİTİM	2	7	0	1	0,0	0,0
TOPLAM	152	221	2574	21	16,9	11,6

Kaynak: Konya İl Millî Eğitim Müdürlüğü(2019) verileri kullanılarak hazırlanmıştır.

2019 yılı itibari ile ilçede 152 derslik, 221 öğretmen ve 2574 öğrenci bulunmaktadır. İlçede derslik başına düşen öğrenci sayısı 16,9 iken öğretmen başına düşen öğrenci sayısı 11,4'tür. Öğretmen başına düşen öğrenci sayısında ilçe Konya il ortalamasından daha iyi bir durumdadır denilebilir. Türkiye geneline bakıldığında ortaokul düzeyinde derslik başına düşen öğrenci sayısı 24 iken, bu sayı Konya il genelinde 22 'dir. Altinekin ilçesi derslik başına düşen öğrenci sayısında da il ve ülke ortalamasından daha iyi bir konumdadır.

6.2 Bitirilen Eğitim Düzeyi

Tablo 6 Bitirilen Eğitim Düzeyi, 2017

	Okuma Yazma Bilmeyen	Okuma Yazma Bilen Fakat Bir Okul Bitirmeyen			Ortaokul Veya Dengi Meslek Ortaokul	Lise Ve Dengi Meslek Okulu	Yüksekokul Veya Fakülte	Yüksek Lisans (5 Veya 6 Yıllık Fakülteler Dahil)	Doktora	Bilinmeyen
		İlkokul	İlköğretim							
2008	5,7	22,0	49,5	12,9	1,8	4,2	1,3	0,1	0,2	2,4
2009	5,5	21,8	48,6	14,7	1,8	4,2	1,3	0,1	0,2	1,8
2010	4,8	22,3	44,7	18,5	2,2	4,5	1,3	0,1	0,2	1,6
2011	3,7	23,1	42,4	20,9	2,2	4,7	1,6	0,1	0,2	1,1
2012	2,8	23,0	41,6	22,8	2,2	4,6	1,8	0,0	0,2	1,0
2013	2,8	22,1	40,8	23,9	2,2	5,1	2,1	0,1	0,2	0,8
2014	2,7	13,3	48,5	21,3	5,9	5,2	2,4	0,1	0,2	0,4
2015	2,5	13,1	48,4	19,7	7,8	5,4	2,6	0,1	0,2	0,2
2016	2,3	11,6	49,7	18,2	9,1	5,8	2,9	0,1	0,2	0,1
2017	2,2	11,3	49,9	18,6	8,1	6,2	3,1	0,1	0,2	0,2

Kaynak: TÜİK(2017) verileri kullanılarak hazırlanmıştır.

2017 yılı itibariyle ilçede okuma yazma bilmeyenlerin oranı % 2,2 iken %49,9'u ilkokul, %18,6'sı ilköğretim, %8,1'i ortaokul, % 6,2'si ortaöğretim ve %3,1'i yükseköğretim mezunudur. Bunun yanında okuma yazma bilen fakat bir okul bitirmeyen nüfus toplam nüfusun %11,3'üdür. Altinekin ilçesi okuma ve yazma bilmeyenler oranındayakın SEGE verisine sahip Sarayönü ilçesinin gerisindedir.

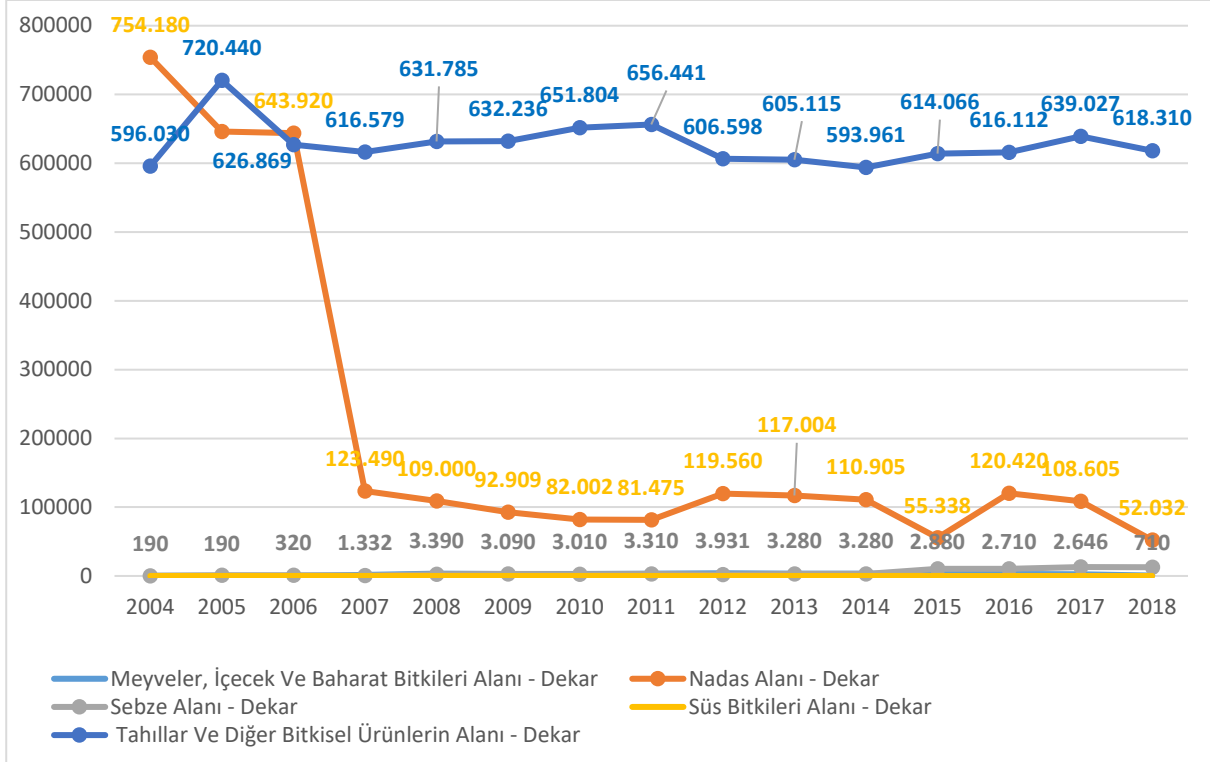
7 SAĞLIK

2019 yılı itibariyle ilçede 1. basamak sağlık hizmeti veren kurum istatistiklerine bakıldığında 2 adet Aile Sağlığı Merkezi, bu merkezlerde hizmet veren 5 hekim ve 5 adet diğer sağlık hizmeti veren personel bulunmaktadır. 2019 yılı itibariyle ilçede 2. basamak sağlık hizmeti veren 1 kurum bulunmamaktadır. Bu kurumda toplam 10 hekim, 23 diğer sağlık hizmeti veren personel ve 10 yatak bulunmaktadır.

8 TARIM VE HAYVANCILIK

8.1 Tarım Alanları

Grafik 5 Tarım Alanları



Kaynak: TÜİK(2018) verileri kullanılarak hazırlanmıştır.

Altınözü ilçesindeki tarım alanlarına bakıldığında son on yılda en çok tahıllar ve diğer bitkisel ürünlerin alanının en fazla olduğu görülmektedir. Nadas Alanları son on yılda giderek azalmıştır. Bu durum tarımda olumlu bir gelişme olarak yorumlanabilir.

8.2 Bitkisel Üretim

8.2.1 Tahıllar ve Diğer Bitkisel Ürünler

Tablo 7 Tahıllar ve Diğer Bitkisel Ürünler İstatistikleri, 2018

	ALTINEKİN	KONYA	İL/İLÇE(%)
Şeker Pancarı			
Ekilen Alan	81.866	772.028	10,60402
Hasat Edilen	81.866	772.028	10,60402
Üretim Miktarı	508.538	5.536.267	9,185576
Verim	6.212	7.171	
Buğday, Durum Buğdayı Hariç			
Ekilen Alan	150.408	4.562.337	3,296731
Hasat Edilen	150.408	4.540.975	3,31224
Üretim Miktarı	74.230	1.363.378	5,444565
Verim	494	300	
Mısır			
Ekilen Alan	97.877	1.074.626	9,108006
Hasat Edilen	97.877	1.074.626	9,108006
Üretim Miktarı	115.095	1.104.538	10,42019
Verim	1.176	1.028	

	ALTINEKİN	KONYA	İL/İLÇE(%)
Arpa (Diğer)			
Ekilen Alan	102.556	2.744.806	3,736366
Hasat Edilen	102.556	2.725.640	3,762639
Üretim Miktarı	37.064	856.917	4,325273
Verim	361	314	
Ayçiçeği Tohumu (Yağlık)			
Ekilen Alan	86.902	727.561	11,94429
Hasat Edilen	86.902	727.561	11,94429
Üretim Miktarı	42.973	296.591	14,48898
Verim	494	408	

Kaynak:TÜİK(2018) verileri kullanılarak hazırlanmıştır.

2018 yılında Tahıllar ve Diğer Bitkisel Ürünler grubunda ekimi en fazla yapılan ürünlere bakıldığında ilk sırada durum buğdayı hariç buğday vardır. Ürünün toplam ekim alanı 150.408 dekaradır. İkinci sırada arpa gelmektedir. Arpa 2018 yılında ilçede 102.556 dekarlık bir alanda ekilmiştir. Bunların dışında en fazla ekilen ürünler sırasıyla 100.837 dekarlık alanda mısır ve 86.902 dekarlık alanda ayçiçeği tohumu üretimidir.

Tahıllar ve Diğer Bitkisel Ürünler grubunda ilçede en fazla üretimi yapılan alanlara bakıldığında ise ilk sırada şeker pancarı gelmektedir. Şeker pancarının ilçedeki üretim miktarı 508.538'dir. Şeker pancarını sırasıyla mısır ve buğday üretimi takip etmektedir.

Tahıllar ve Diğer Bitkisel Ürünler grubu verim açısından kıyaslandığında ise verimi en yüksek tahıl ürünü 7494 Kg/Dekar ile mısırdır. Bunu sırasıyla şeker pancarı ve patates takip etmektedir.

8.2.2 Sebzeler

	ALTINEKİN	KONYA	İL/İLÇE(%)
Kabak (Çerezlik)			
Ekilen Alan	12.500	66.380	18,83097
Üretim Miktarı	1.500	8.982	16,70007
Karpuz			
Ekilen Alan	115	16.150	0,712074
Üretim Miktarı	575	70.512	0,815464
Kavun			
Ekilen Alan	90	32.342	0,278276
Üretim Miktarı	360	148.026	0,243201

Kaynak: TÜİK(2018) verileri kullanılarak hazırlanmıştır.

İlçede ekimi en fazla yapılan sebze 12.500 dekarlık alanda yapılan çerezlik kabaktır. Bunu karpuz ve kavun ekimi izlemektedir. 2018 yılında ilçede üretimi en fazla yapılan sebze çerezlik kabaktır. Bunu karpuz ve kavun izlemektedir. İlçede sebze üretiminde çeşitlilik oldukça azdır.

8.2.3 Meyveler

	ALTINEKİN	KONYA	İL/İLÇE(%)
Kayısı			
Meyve Veren Yaşta Ağaç Sayısı	3.500	165.420	2,115826
Meyve Vermeyen Yaşta Ağaç Sayısı	1.000	14.267	7,009182
Toplu Meyveliklerin Alanı	-	1.764	
Üretim Miktarı	169	4.381	3,857567
Verim	48	26	
Badem			
Meyve Veren Yaşta Ağaç Sayısı	750	146.667	0,511362
Meyve Vermeyen Yaşta Ağaç Sayısı	1.500	92.906	1,614535
Toplu Meyveliklerin Alanı	-	5.400	
Üretim Miktarı	18	1.340	1,343284
Verim	24	9	266,6667
Elma (Starking)			
Meyve Veren Yaşta Ağaç Sayısı	1.800	749.499	0,24016
Meyve Vermeyen Yaşta Ağaç Sayısı	-	207.864	
Toplu Meyveliklerin Alanı	-	25.449	
Üretim Miktarı	81	30.997	0,261316
Verim	45	41	
Vişne			
Meyve Veren Yaşta Ağaç Sayısı	1.500	781.012	0,192059
Meyve Vermeyen Yaşta Ağaç Sayısı	-	32.717	
Toplu Meyveliklerin Alanı	-	25.523	
Üretim Miktarı	60	30.451	0,197038
Verim	40	39	
Ceviz			
Meyve Veren Yaşta Ağaç Sayısı	1.500	172.468	0,869727
Meyve Vermeyen Yaşta Ağaç Sayısı	-	91.645	
Toplu Meyveliklerin Alanı	-	15.996	
Üretim Miktarı	39	3.769	1,034757
Verim	26	22	

Kaynak: TÜİK(2018) verileri kullanılarak hazırlanmıştır.

Altinekin ilçesinde en fazla üretimi yapılan meyvelerin başında 169 ton ile kayısı gelmektedir. Kayısıyı starking cinsi elma 81 tonluk üretim hacmiyle ve vişne de 60 tonluk üretim miktarıyla takip etmektedir. Meyvelerin verimlerine bakıldığında sofralık çekirdekli üzüm 125kg/dekar ile en verimli meyvedir. Kayısının verimi 48 kg/meyve veren ağaçtır. Elma(starking) verimi ise 45kg/meyve veren ağaç'tır. Vişnenin verimi ise 40 kg/meyve veren ağaç'tır. İlçedeki üretilen meyvelerin verimleri genel olarak Konya il genelinde üretilen meyvelerin veriminden yüksektir. Bu durum ilçe için önemli bir ekonomik göstergedir.

8.3 Hayvansal Üretim

8.3.1 Canlı Hayvan Sayıları

	Altınekin	Konya	il/ilçe(%)
Koyun (Yerli Ve Diğerleri) 2 Ve Daha Yukarı Yaşta	39.242	1.200.922	3,27
Koyun (Yerli Ve Diğerleri) 12 - 24 Ay Arası (Dişi Ve Erkek)	8.500	246.729	3,45
Koyun (Merinos)	6.200	190.255	3,26
Süt Sığırları (Kültür Melezi)	5.200	124.857	4,16
Süt Sığırları (Saf Kültür)	2.900	388.755	0,75

Kaynak: TÜİK(2018) verileri kullanılarak hazırlanmıştır.

Altınekin ilçesindeki canlı hayvan sayılarına bakıldığında, en fazla bulunan hayvan koyundur(yerli ve diğerleri). İlçede 47.742 adet koyun(yerli ve diğerleri) bulunmaktadır. Bunu sırasıyla merinos cinsi koyun ve süt sığırları(kültür melezi) takip etmektedir.

8.3.2 Hayvansal Üretim

	Altınekin	Konya	il/ilçe(%)
Sığır Sütü (Kültür Melezi) (Manda Sütü Hariç)	10.377	231.514	4,48
Sığır Sütü (Kültür) (Manda Sütü Hariç)	7.818	1.036.798	0,75
Koyun Sütü, Yerli Ve Diğerleri, İşlenmemiş	2.713	80.120	3,39
Arılar (Kovan Halinde), Yeni Tip	322	108.967	0,30
Koyun Sütü, Merinos, İşlenmemiş	214	5.975	3,57
Yapağı (Yerli Ve Diğerleri), Hayvancılık	82	2.759	2,96
Keçi Sütü (Kıl Keçisi Ve Diğerleri), İşlenmemiş	78	11.175	0,70
Yapağı (Merinos), Hayvancılık	34	894	3,76
Sığır Sütü (Yerli) (Manda Sütü Hariç)	6	11.453	0,05
Keçi Kılı, Hayvancılık	1	180	0,71
Doğal Bal	1	1.090	0,09

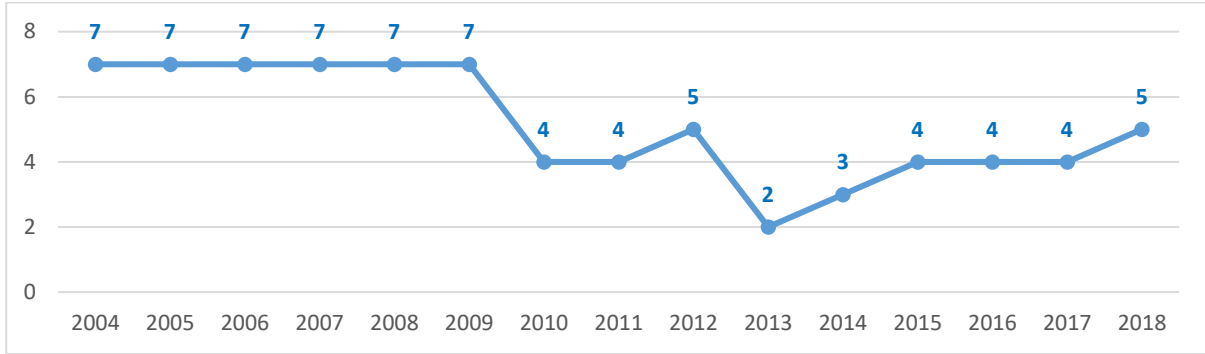
Kaynak: TÜİK(2018) verileri kullanılarak hazırlanmıştır.

İlçedeki hayvansal üretim miktarlarına bakıldığında, en çok sığır sütü(kültür melezi) üretimi yapıldığı görülmektedir. Sığır sütü, 2018 yılında 10.377 tonluk bir üretim hacmiyle ilk sıradadır. Sığır sütünden(kültür melezi) sonra en çok üretimi yapılanlara bakarsak 7.818 ton ile sığır sütü(kültür) ve 2.713 ton ile yerli koyun sütü gelmektedir.

2018 yılında, ilçede 322 adet arı kovani bulunmaktadır. 1 ton doğal bal üretimi ve 0,01 ton balmumu üretimi gerçekleştirilmiştir.

8.3.3 Arıcılık Faaliyeti Yapan İşletme Sayısı

Grafik 6 Arıcılık Faaliyeti Yapan İşletme Sayısı

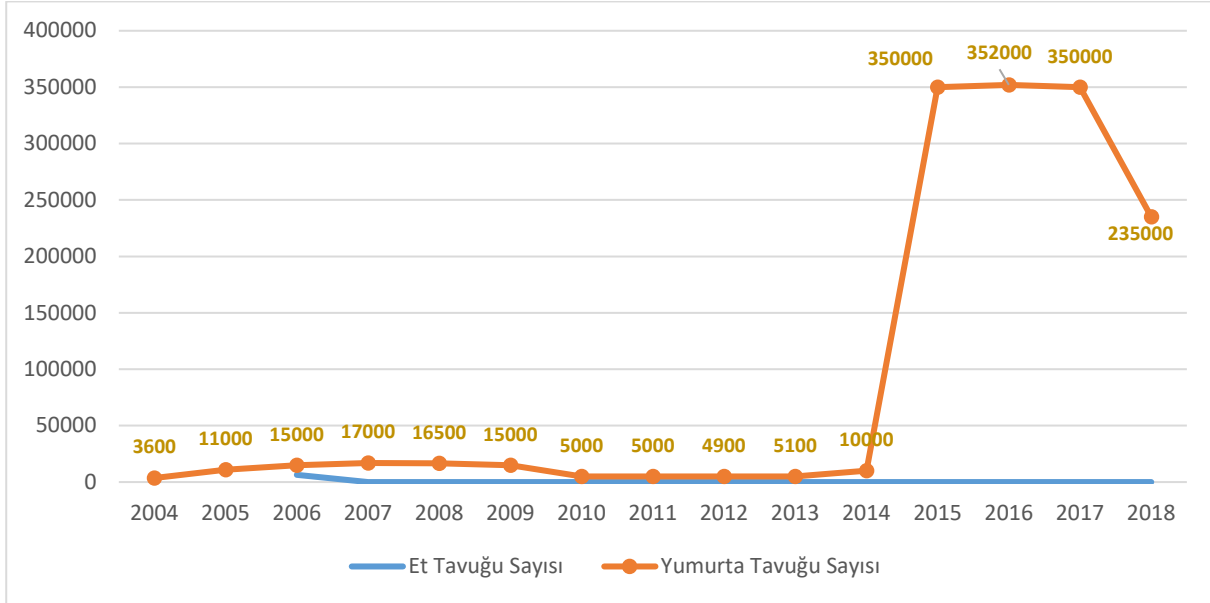


Kaynak: TÜİK(2018) verileri kullanılarak hazırlanmıştır.

Konya ilinde bulunan toplam 1.049 işletmenin 5 tanesi Altınekin ilçesinde bulunmaktadır. İlçede arıcılık faaliyetinde bulunan işletme sayısı 2004-2010 arasında 7 adetken 2018 yılında 5 adettir.

8.3.4 Tavukçuluk

Grafik 7 Yıllar İtibariyle Tavuk Sayıları

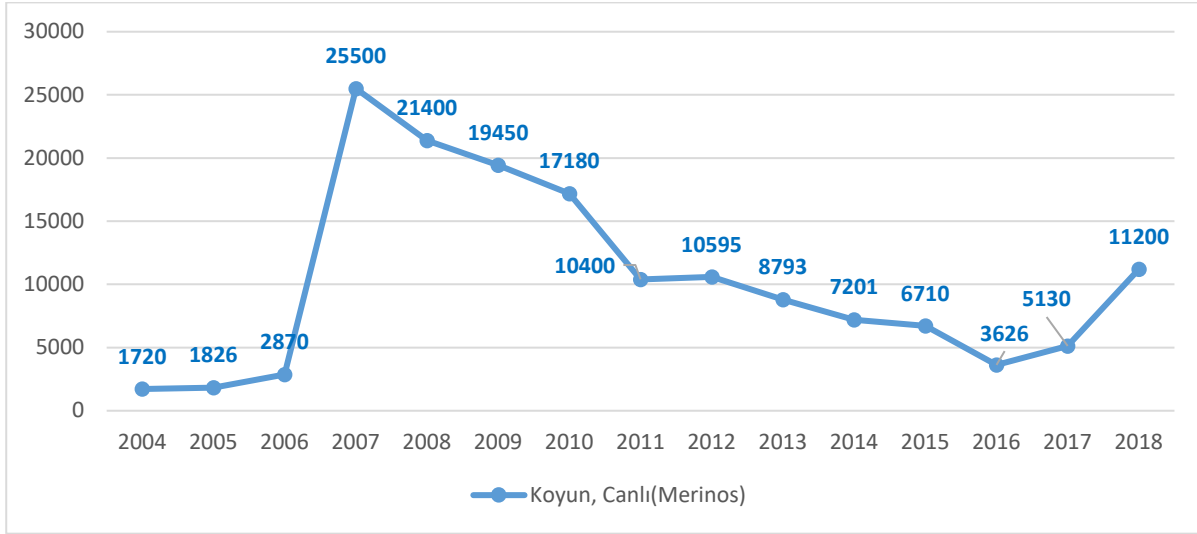


Kaynak: TÜİK(2018) verileri kullanılarak hazırlanmıştır.

2018 yılı verilerine göre ilçede 285000 adet yumurta tavuğu bulunmaktayken, son 11 yıldır et tavuğu bulunmamaktadır. Yumurta tavuğu sayısı 2015 yılına geçişte çok ciddi bir artışla 350000 seviyesine çıkmıştır.

8.3.5 Kırkılan Hayvan Sayısı

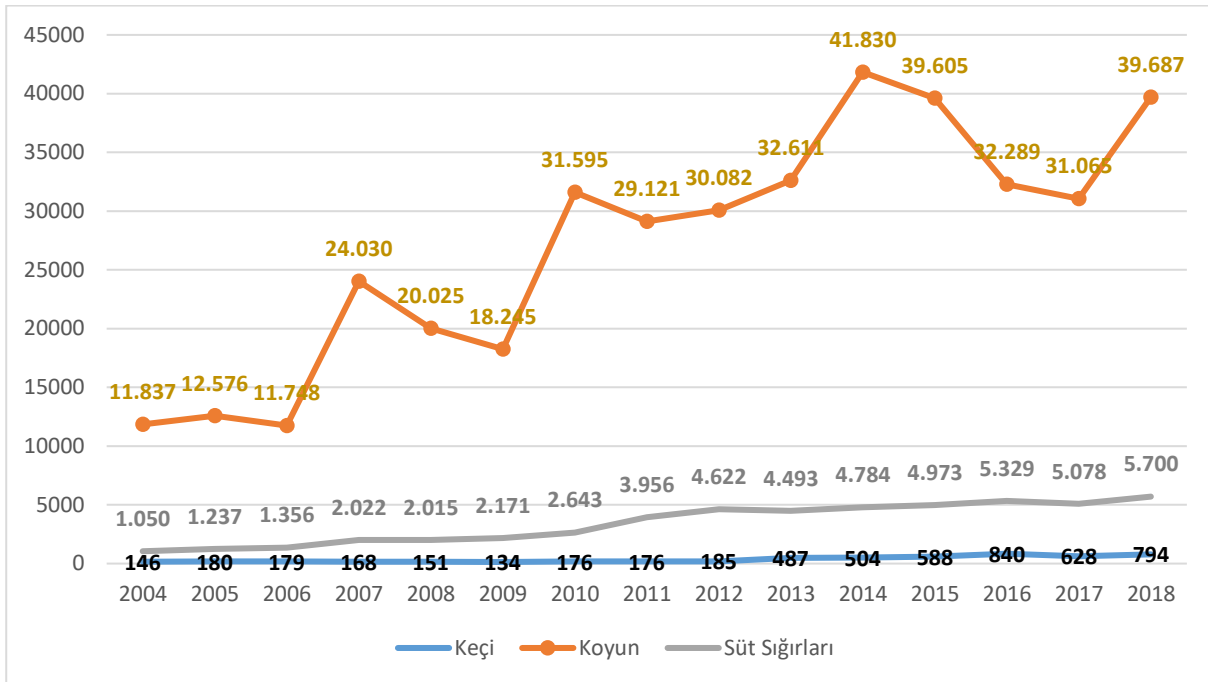
Grafik 8 Yıllar İtibariyle Kırkılan Hayvan Sayısı



Kaynak: TÜİK(2018) verileri kullanılarak hazırlanmıştır.

Altınekin ilçesinde kırkılan hayvan sayıları 2018 yılında 11.200'dür, sadece merinos cinsi koyun kırılmaktadır. 2007-2016 yılları arasındaki azalma hareketinin aksine son 3 yılda artma eğilimi göstermektedir.

8.3.6 Sağılan Hayvan Sayısı



Kaynak: TÜİK(2018) verileri kullanılarak hazırlanmıştır.

İlçede sağılan hayvan sayılarına bakıldığında, genel olarak, son iki yılda bir artış eğilimi söz konusudur. Koyun son 10 yılda bir artış içerisinde.

9 TURİZM

İlçede belediye belgeli konaklama tesisi bulunmamaktadır. 2019 yılı Altınekin Kaymakamlığı Brifingi'ne göre ilçeye gelen yabancı konuklar vatandaşlar tarafından veya mülkiyeti Belediyeye ait 15 yataklı misafirhanede ağırlanmaktadır.2017 yılı verilerine göre ilçede işletme belgeli konaklama tesisi bulunmamaktadır.

Altınekin Turizm Envanteri Tablosu

Varlık Adı	Varlık Türü	Varlık Yeri
Sit Alanları		
Deveciini Mağaraları (Yeraltı Sığınakları) (II.Derece Arkeolojik Sit Alanı)	Arkeolojik Sit	Altınekin
Kale Höyüğü (I. Derece Arkeolojik Sit Alanı)	Arkeolojik Sit	Altınekin
Örenyeri	Arkeolojik Sit	Altınekin
Tarihi Yapılar		
Ali Paşa Camii	Cami	Altınekin
Kışla Türbesi	Türbe	Altınekin
Taşgunbaba Türbesi	Türbe	Altınekin
Zıvarık Han	Kervansaray	Altınekin
Zulmanda Hanı	Kervansaray	Altınekin
Dedeler Hanı	Han	Altınekin
Tabiat Alanları		
Keşlik Yaylası	Yayla	Altınekin
Nazıfkuyusu Yaylası	Yayla	Altınekin
Kızboğan Yaylası	Yayla	Altınekin
Güvercinlik Yaylası	Yayla	Altınekin

* Türkiye Bilimler Akademisi Veri Tabanı, Vakıflar Genel Müdürlüğü Veri Tabanı, Türk Tarih Kurumu Veri Tabanı, Kültür ve Turizm Bakanlığı Veri Tabanı

10 ERİŞİLEBİLİRLİK

2013 yılında MEVKA koordinasyonunda hazırlanan erişilebilirlik analizinde TR 52 Bölgesi ilçeler ölçeğinde belirtilen yöntem marifeti ile erişilebilirlik çalışması yapılmış, farklı ulaşım modlarına göre ve belirlenmiş erişim merkezlerine göre farklı erişilebilirlik endeks ve haritaları çıkarılmıştır. Erişilebilirlik çalışması kapsamında ayrıca ilçeler ölçeğinde kara, deniz, hava ve demiryolu ulaşım modlarının tümünün endekse olan etkileri de hesaba katılarak sentez erişilebilirlik endeksi ve haritası da ortaya çıkarılarak değerlendirilmiştir.

TR 52 Bölgesi sınırları içerisinde kalan iki il; Konya ve Karaman, ilçeleri çerçevesinde karayolu erişilebilirlikleri açısından irdelendiğinde, Konya İli merkez ilçelerinden çepere doğru azalan bir erişilebilirlik görülmektedir. Karayolu altyapısı ortalaması açısından yüksek standartlara sahip olan bölgenin erişilebilirlik endeksleri 25 ile 100 arasında tespit edilmiş, bölgede erişilebilirlik endeksinin ise genellikle 50'nin üzerinde olduğu görülmektedir.

Bütünleşik erişilebilirlik analizi bağlamında TR 52 bölgesinin nüfus açısından da lider merkezleri olan Meram, Selçuklu ve Karatay en erişilebilir noktalar. Bu merkezler dışında erişilebilirliği öne çıkan merkezler aynı zamanda kara ve demiryolu güzergâhları açısından da erişilebilirliği ortalama ya da ortalamanın da üzerinde olan merkezlerdir.

İlçenin bu analiz çalışmasında farklı ulaşım modlarına göre erişilebilirlik düzeyleri aşağıdaki tabloda detaylı olarak verilmiştir.

Tablo 8 İlçenin Erişilebilirlik Düzeyi,2013

	Karayolu erişilebilirlik endeksi	Havayolu erişilebilirlik endeksi	Demiryolu erişilebilirlik endeksi	Mersin limanına erişim endeksi	İzmir limanına erişim endeksi	Limanlara erişim	Nüfus merkezlerine erişim endeksi	Bütünleşik erişim endeksi (kara-hava-deniz)
Altınekin	54	77	15	33	39	36	53	46

Kaynak: Konya Karaman İlleri (TR 52 Bölgesi) Bölgesel Ulaşım Stratejisi Belgesi,2013

Altınekin ilçesi karayolu erişilebilirlik endeksinde Konya il ortalamasıyla aynı değere sahiptir. Havayolu erişilebilirlik endeksinde Konya il genelinde 7. sırada yer almaktadır ve il genelinden daha yüksek bir ortalamaya sahiptir. Bütünleşik erişim endeksine baktığımızda 46 ile 43 olan Konya il ortalamasından daha iyi bir endekse sahiptir denilebilir.

11 İLÇE HAKKINDA BELİRTİLMEK İSTENEN DİĞER HUSUSLAR

- İlçedeki köyden mahalleye çevrilen birçok mahallede gençlerin ve çocukların vakit geçirebileceği sosyal tesis eksiklikleri bulunmaktadır. Özellikle çocuk parkları ihtiyacı olan mahalleler söz konusudur.
- İlçedeki köyden mahalleye çevrilen bir çok yerleşim merkezindeki yollarda yenileme çalışmaları yapılması gerekmektedir. Birçok köyden mahalleye çevrilen mahallede ortak bir sorun olarak tespit edilmiştir.
- İlçedeki köyden mahalleye çevrilen bazı mahallelerde içme suyu yetersizlikleri söz konusudur.
- İlçede tarım önemli gelir kaynaklarından biri olduğundan ilçede sulama altyapısının iyileştirilmesi ve göletlerin yapılması gerekmektedir.
- Köyden mahalleye çevrilen bazı mahallelerde mezarlık alanlarının tadilatı gerekmektedir.
- İlçede köyden mahalleye çevrilen mahallerde kanalizasyon altyapısı ihtiyacı bulunmaktadır.
- İlçede köyden mahalleye çevrilen yerleşim merkezlerinde genç nüfusu giderek azalmaktadır. Bu kapsamda gençlerin ilçede tutmak gerekmektedir. Bu kapsamda istihdam olanakları artırılmalıdır.
- İlçenin köyden mahalleye çevrilen birçok mahallesinde köy konağı yapılması talep edilmektedir.
- Mantar, Hacınuman ve Yenikuyu mahallelerinde içme suyu içilemez durumdadır. Bu alanda altyapı yenileme çalışmalarına ihtiyaç vardır.
- Topraklık mahallesi içme suyu hizmeti talep etmektedir.
- Oğuzeli, Dedeler ve Borukkaya mahallelerinin sağlık hizmetleri eksiklikleri olduğu ifade edilebilir.
- Hacınuman mahallesinde ilkokul ve ortaokul aktif olmadığından ötürü taşımali eğitim yapılmaktadır. Taşımali eğitimin zorluklar yarattığı belirlenmiştir.
- Karakaya ve Koçaş mahalleleri sakinlerinin ürettikleri ürünlerini saklamak için soğuk hava deposu ihtiyacı bulunmaktadır.
- İlçenin kamera tarzı genel güvenlik cihazlarına ihtiyacı bulunmaktadır.
- İlçede köyden mahalleye çevrilen bazı mahallelerde soğuk hava deposu ihtiyacı bulunmaktadır. Ürünlerin daha iyi koşullarda saklanması ihtiyacı vardır.

12 GZFT

GÜÇLÜ YANLAR	ZAYIF YANLAR	FIRSATLAR	TEHDİTLER
1.DOĞAL YAPI			
<ul style="list-style-type: none"> İlçenin il merkezine yakın olması İklim şartlarının uygun olması 			
2.DEMOGRAFİK YAPI			
<ul style="list-style-type: none"> Genç ve dinamik nüfusun olması Mesleki eğitim verilebilecek birey potansiyelinin fazla olması 	<ul style="list-style-type: none"> Göçle kalifiye vatandaşın ilçeden ayrılması İlçe halkının ilgisiz olması 		
3.EKONOMİK YAPI			
3.1.TARIM			
<ul style="list-style-type: none"> Geniş tarım alanlarının ve sulanabilir arazinin çok olması Öğrenci ve ailelerinin tarım konusunda eğitim verilmesine ilgisinin olması Modern tarım tekniklerinin uygulanıyor olması İlçede yaylaların olması Engibeli arazilerin hayvancılığa elverişli olması 	<ul style="list-style-type: none"> Arazilerin çok parçalı olması, toprağı değerlendirememesi, yetersiz yer altı suyu kaynağı ve vahşi sulama yapılıyor olması Kooperatifleşememe Mesleki eğitim kurumlarında bahçecilik ve hayvancılıkla ilgili bölümlerin bulunmaması Bilgi ve teknolojiye eksiklik olması, insanların yeniliklere kapalı olması Hayvancılığa ilgisiz olunması ve süt fiyatlarının düşük olması 	<ul style="list-style-type: none"> Tohumculuğun geliştirilmesi Tarımsal olarak yenilikçi politikalar ışığında modern üretim tekniklerinin uygulanması Yayla turizmi potansiyelinin olması 	<ul style="list-style-type: none"> Havzada yoğun su çekilmesi İyi tarım uygulamalarına geçilmemesine bağlı olarak tarım ve hayvancılığın azalması
3.2.SANAYİ			
<ul style="list-style-type: none"> İlçe sakinlerinin birçoğunda sermaye birikiminin olması 	<ul style="list-style-type: none"> Sanayileşmenin sağlanamaması İlçe merkez ve köylerinde iş ve çalışma hayatı, genelde tarıma, hayvancılığa ve nakliyeciliğe dayanmaktadır. Sanayi ve el sanatları yok denecek seviyededir. Konya'nın yakın olması nedeni ile ilçe merkezinde ticaret hayatı ve sanayi işletmeleri gelişmemesi 		
3.3.HİZMETLER			
<ul style="list-style-type: none"> İlçenin il merkezine yakın ve Konya-Ankara ana yol güzergahında olması Mesleki eğitime ilginin olması 	<ul style="list-style-type: none"> İlçede eğitimsizliğin olması ve ilginin zayıf olması 	<ul style="list-style-type: none"> Eğitime halkın sıcak bakması ve destek olması 	<ul style="list-style-type: none"> İlçe genelinde yaz aylarında 6 ay süreyle geçici olarak ilçemizde konaklayan tarım işçilerinin sağlık sorunları

13 SONUÇ VE DEĞERLENDİRME

İlçe tarımsal ürün üretimi bakımından zengindir. Bu nedenle ilçede tarım alanlarının en üst düzeyde kullanılmasına yönelik, toprak analizi, nisbi karlılığı yüksek ürünlerin yetiştirilmesinin sağlanması, iyi tarım uygulamaları ile basınçlı sulama sistemlerinin yaygınlaştırılması ve tarımda örgütlü hareket edilmesine yönelik faaliyetler desteklenmelidir.

Yaklaşık 75.000 hektar tarım arazilerinin çoğunluğunda hububat tarımı yapılmaktadır. 2018 yılında tahıllar ve diğer bitkisel ürünler grubunda ekimi en fazla yapılan ürünlere bakıldığında ilk sırada durum buğdayı hariç buğday vardır. İkinci sırada arpa gelmektedir. Arpayı mısır ve tohumluk ayçiçeği ekimi takip etmektedir. İlçede meyve üretiminde vişneden elmaya raporda da detaylı verileri paylaşıldığı üzere il genelinin veriminden daha yüksek verim oranları söz konusudur. Sözleşmeli tohum ekimi yaygındır. Bu nedenle kuru olan arazilerde tahılların ekimi devam etmeli, tohumluk ekimi geliştirilmelidir. Yonca ve silajlık mısır hayvancılık girdisi olarak ekilirken ayçiçeği ve elma gibi nisbi karlılığı yüksek ürünlerin üretimi arttırılmalıdır.

Bölge büyükbaş ve küçükbaş hayvancılık için uygundur. Büyükbaş hayvan yetiştiriciliği ve süt üretimi ile küçükbaş yetiştiriciliği bölgenin önemli potansiyelidir. Irk ve mera ıslahı ve modern işletmelerin kurulması desteklenmelidir.

Tohumculuk ve sanayinin bölgedeki diğer ilçeler ile beraber planlı bir şekilde gelişiminin sağlanmasına yönelik çalışmalar yapılmalıdır.

İlçe sınırları içerisinde köyden mahalleye çevrilen birçok yerleşim merkezinde çevre düzenlemesine, altyapı çalışmalarına ve başta çocukların yararlanabileceği sosyal alanlara ihtiyaç bulunmaktadır.

Tahıl ambarı olarak bilinen Altınekin ilçesinde yetişen ürünlerin Ticaret Borsasının kurulması ile verimli bir şekilde değerlendirileceği düşünülmektedir.

İlçede köyden mahalleye çevrilen yerleşim yerlerinde raporda detaylı bir şekilde bahsedildiği üzere içme suyu altyapısının yetersizliği gibi önemli eksiklikler bulunmaktadır. Bu alanlarda çalışmalar yapılmalı ve temel eksiklikler bir an önce giderilmelidir.