



AHIRLI İLÇE RAPORU

2019

İÇİNDEKİLER

1. ÖNSÖZ	4
2. DOĞAL YAPI	5
2.1. İlçe Alan Kullanım	5
3. SEGE	6
4. DEMOGRAFİK YAPI	7
4.1. Nüfus.....	7
4.2. Yaş Grupları.....	7
4.3. Yaş Bağımlılık Oranları	8
5. EKONOMİ	9
5.1. İşyeri ve Çalışan Sayılarının Sektörlere göre dağılımı	9
5.2. İlçede Öne Çıkan Sektörler	10
6. FİZİKİ ALTYAPI	11
7. EĞİTİM	12
7.1. Eğitim Genel Durumu	12
7.2. Bitirilen Eğitim Düzeyi.....	13
8. SAĞLIK	13
9. TARIM VE HAYVANCILIK	14
9.1. Tarım Alanları	14
9.2. Tarımsal Destekler	15
9.3. Bitkisel Üretim	15
9.3.1. Tahıllar ve Diğer Bitkisel Ürünler	15
9.3.2. Sebzeler	16
9.3.3. Meyveler.....	17
9.4. Hayvansal Üretim	18
9.4.1. Canlı Hayvan Sayıları.....	18
9.4.2. Hayvansal Üretim Miktarları.....	18
9.4.3. Arıcılık Faaliyeti Yapan İşletme Sayısı	19
9.4.4. Tavukçuluk.....	19
9.4.5. Kırkılan Hayvan Sayısı	20
9.4.6. Sağılan Hayvan Sayısı	20
10. TURİZM	21
1.1 İlçe Turizm Envanteri Tablosu.....	21
11. ERİŞİLEBİLİRLİK	22
12. DİĞER HUSUSLAR	23
13. GZFT	24
14. SONUÇ VE DEĞERLENDİRME	25

GRAFİK DİZİNİ

Grafik 1 İlçe Nüfus Durumu	7
Grafik 2 İlçede Bulunan Nüfusun Yaş Aralıklarına Göre Dağılımı	7
Grafik 3 İlçe Yaş Piramidi,2018	8
Grafik 4 Nüfusun Yaş Bağımlılık Düzeyi	8
Grafik 5 Tarım Alanları.....	14
Grafik 6 Arıcılık Faaliyeti Yapan İşletme Sayısı.....	19
Grafik 7 Yıllar İtibariyle Tavuk Sayıları	19
Grafik 8 Yıllar İtibariyle Kırkılan Hayvan Sayısı.....	20
Grafik 9 Yıllar İtibariyle Sağılan Hayvan Sayısı	20

TABLO DİZİNİ

Tablo 1 İlçe Alan Kullanım Dağılımı Tablosu	6
Tablo 2 Sektörlere göre toplam sigortalı çalışan sayısı.....	9
Tablo 3 Sektörlere göre toplam işyeri sayısı.....	10
Tablo 4 Sektörlere göre ilçeye yoğunlaşma katsayıları.....	11
Tablo 5 Eğitim Genel Durumu, 2019	12
Tablo 6 Bitirilen Eğitim Düzeyi,2017.....	13
Tablo 7 Tarımsal Araç Ve Gereç Durumu	15
Tablo 8 Tahıllar ve Diğer Bitkisel Ürünler İstatistikleri,2018	16
Tablo 9 Sebzeçilik İstatistikleri,2018.....	17
Tablo 10 Meyvecilik İstatistikleri,2018	17
Tablo 11 Canlı Hayvan Sayıları, Adet, 2018	18
Tablo 12 Hayvansal Üretim Miktarları, Ton,2018.....	19
Tablo 13 Ahırlı Turizm Envanteri Tablosu.....	21
Tablo 14 İlçenin Erişilebilirlik Düzeyi,2013	22

1. ÖNSÖZ

Mevlana Kalkınma Ajansı, TR52 (Konya, Karaman) Düzey 2 Bölgesi için bölgesel gelişmeyi hızlandırmak, bölgesel gelişmenin sürdürülebilirliğini sağlamak ve bölgeler arası ve bölge içi gelişmişlik farklarını azaltmak amacıyla yönelik olarak faaliyet göstermektedir. Bu amaçlara ulaşmak için kamu kesimi, özel kesim ve sivil toplum kuruluşları arasındaki işbirliğini geliştirmek, kaynakların yerinde ve etkin kullanımını sağlamak ve yerel potansiyeli harekete geçirmek istemektedir.

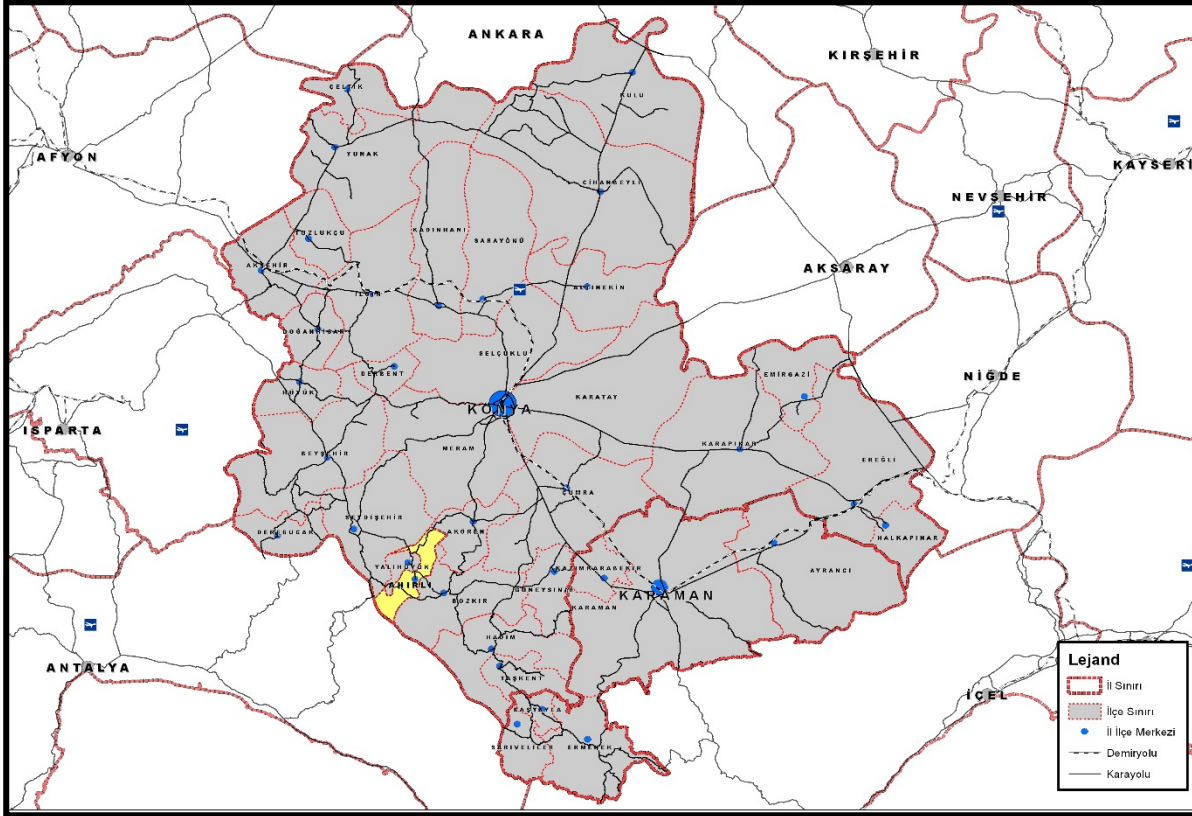
Bölgesel gelişmeye yönelik olarak icra edilecek bütün faaliyetlerin temeli ise bölgenin bütün detayları ile iyi tanınmasından geçmektedir. Bu nedenle, bölgenin kaynak ve olanaklarının doğru şekilde tespit edilmesi, mevcut sahip olunan değerlerin rekabet edebilirlik açısından yeniden yorumlanması ve bölgesel kalkınmayı sürdürülebilir şekilde sağlanmasına yönelik olarak faaliyetlerin birbiri ile ilişkili olarak icra edilmesi gerekmektedir.

Bu amaca yönelik ilk olarak MEVKA, Bölgenin Mevcut Durum çalışması ve 2010-2013 bölge planını hazırlamıştır. Bu işlem yapılırken bölgeyi oluşturan ilçelere yönelik olarak GZFT Analizi çalışması gerçekleştirilmiş ve her ilçe için bir İlçe Raporu hazırlanmıştır. 2012 yılında “2014-2023 Karaman Konya Bölge Planı” hazırlık çalışmaları kapsamında tüm ilçelerde Kaymakamlar başkanlığında kurulan komisyonlar ile 6’şar adet toplantı düzenlenerek, ilçelerin 2023 yılı vizyonları belirlenmiş ve gerçekleştirilmesi öngörülen faaliyetler komisyon tarafından planlanmıştır. 2014 yılında mevcut durumu gösterir ilçe raporları ajansımız uzmanlarınca güncellenmiştir. 2019 yılına gelindiğinde ise ilçelerde yaşanan gelişmelerin görülmesi için ilçe raporları güncellenmiştir.

Bu doküman, ilçenin mevcut durumunu göstermekte ve ilçe potansiyellerin kullanımına yönelik olarak altyapı oluşturacağı düşünülmektedir. İlçe raporlarının hazırlanmasında kurumlar tarafından yayınlanan en güncel veriler kullanılmış olup İlçe Kaymakamlıkları tarafından hazırlanan ilçe brifinglerinden de yararlanılmıştır.

2. DOĞAL YAPI

İlçe, 37°14' Kuzey enlemi ile 32°07' Doğu boylamı arasında yer almaktadır. İl merkezine uzaklığı 97 km'dir. İlçenin deniz seviyesinden ortalama yüksekliği 1.150 metredir. İlçenin, kuzeyinde Akören, güneyinde Toros sıra dağları, batısında Yalılıyüyük, Seydişehir ve doğusunda Bozkır ilçesi bulunmaktadır. İlçenin yüzölçümü 337,37 km²'dir.



Suğla Gölü'nün doğusunda yavaş yavaş yükselen bir set üzerinde kurulmuş olan ilçenin kuruluş yeri engebelidir. Yerleştiği alan sağlam kalkerlerden oluşmaktadır. İlçe sınırları içerisinde geçen bir akarsu olmamakla beraber ilçeye bağlı Akkise Kasabası ve Balıklava Köyü arazilerinden Beyşehir Kanalı geçerek, Apa Barajına dökülmektedir. Toros sıra dağlarının kuzeyinde ve eteklerinde mevcut bazı yaylalar ilçe sınırları içerisinde yer almaktadır. Bunlar; Aşağı Yayla (Bademli Yaylası), Bartlı, Sülek, Gölcük, Karacakuyu Yaylası, Aşağı ve Yukarı Sazaklar, Kayacık, Çiftlik, Erdoğan Köyü (Mahallesi)Yaylalarıdır. Bahar aylarında bu yaylaların bazılarında göç yapılır. İlçenin yaylalarının sınır olduğu bölgelerde Yalılıyüyük, Bozkır İlçeleriyle mülki sınır belirsizlikleri bulunmaktadır.

2.1. İlçe Alan Kullanım

İlçe toplam 33.737,32 ha alana sahip olup, bu alan Konya toplam alanının %0,83'ünü ve 30. Göller havzası alanının ise %2,44'ünü oluşturmaktadır. İlçede toplam alanın %63,56 gibi büyük bir oranı orman ile kaplıdır. Konya toplam orman alanının %3,97'si ilçede bulunmaktadır. İlçe toplam alanının %17'sini tarım arazileri, %1,04'ünü çayır-mera ve kalan %18,39'unu ise diğer alanlar oluşturmaktadır.

Tablo 1 İlçe Alan Kullanım Dağılımı Tablosu

Alan Adı	Ahırlı Alan Kullanım Türü		Konya Alan Kullanım Türü		Türkiye Alan Kullanım Türü		Ahırlı Alan Kullanım/			
	(Ha)	(%)	(Ha)	(%)	(Ha)	(%)	Konya (%)	TR52 (%)	30. Göller Havzası (ile düşen) Arazi (%)	Türkiye (%)
Tarım Arazisi	5.735,60	17,00	2.247.856,60	55,08	24.294.680,8	31,00	0,26	0,23	1,39	0,02
Çayır-Mera	352,00	1,04	761.460,70	18,66	14.616.687,3	18,65	0,05	0,03	0,28	0,00
Orman	21.444,00	63,56	540.189,00	13,24	21.389.783,0	27,30	3,97	3,06	4,39	0,10
Diğer	6.205,72	18,39	531.845,65	13,03	18.056.548,9	23,04	1,17	0,89	1,73	0,03
Toplam	33.737,32	100	4.081.351,95	100	78.357.700,0	100	0,83	0,68	2,44	0,04

Kaynak: Konya Tarım İl Müdürlüğü (2010), TÜİK (2009), DSI

3. SEGE

Bölge içi gelişmişlik farklarının azaltılması politikası bölgesel gelişme sorununun temel bileşenlerinden bir tanesidir. Toplamda 37 ilçeden oluşan Konya Karaman Bölgesi'nde ilçeler arasında ciddi gelişmişlik farkları yaşanmaktadır. Bölgenin sahip olduğu geniş yüzölçümü nedeniyle kırsal ve kentsel alanlar arasındaki fiziki erişim imkânlarının sınırlı kalması ve buna bağlı olarak da mal, hizmet ve insan akımlarında kaliteli ve verimli bir hizmetin sunulamamasıdır.

Bölgedeki ilçelerin gelişmişlik düzeylerinin sosyo-kültürel ve ekonomik değişkenler yardımıyla ölçülmesi ve birbirleriyle analitik olarak karşılaştırılması TR52 ilçeleri arasındaki gelişmişlik farklılıklarının azaltılmasına yönelik politikaların oluşturulması sürecinde önem taşımaktadır.

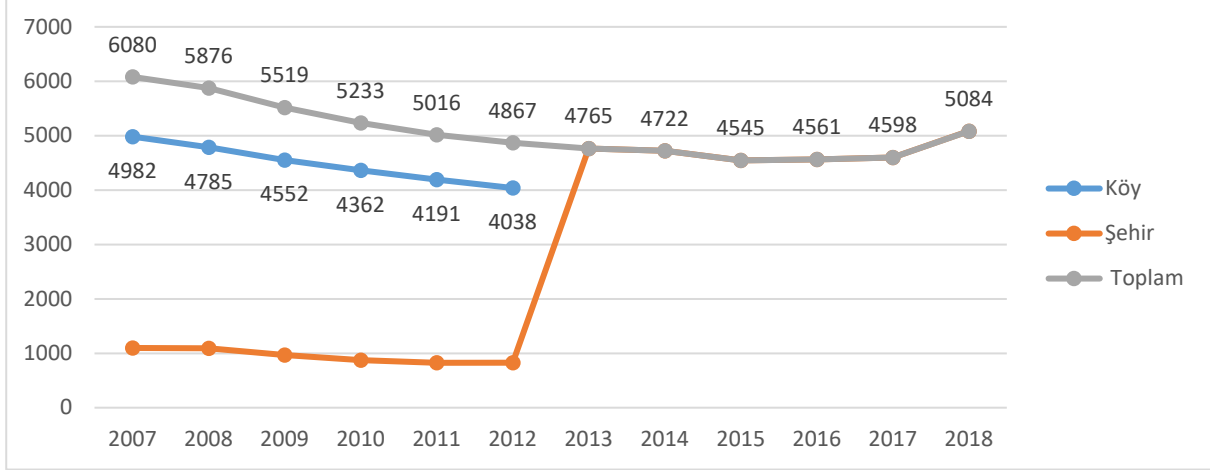
Buna göre 2011 yılında yapılan sosyal gelişmişlik endeksi çalınmasına göre ilçe 37 ilçe arasında 36. Sırada yer alırken 2013 yılında 33. Sıradadır. İlçe 2019 İlçeler arası gelişmişlik sırasında ise 34. Sıradadır.

4. DEMOGRAFİK YAPI

4.1. Nüfus

TÜİK ADNKS verilerine göre İlçe nüfusu 2018 yılı itibariyle 5084 kişidir Konya'da Yeni Büyükşehir Yasası ile birlikte köylerin yasal statüsünün ortadan kalkması nedeniyle 2013 yılından itibaren ilçenin köy nüfusu 0 olarak görülmektedir.

Grafik 1 İlçe Nüfus Durumu

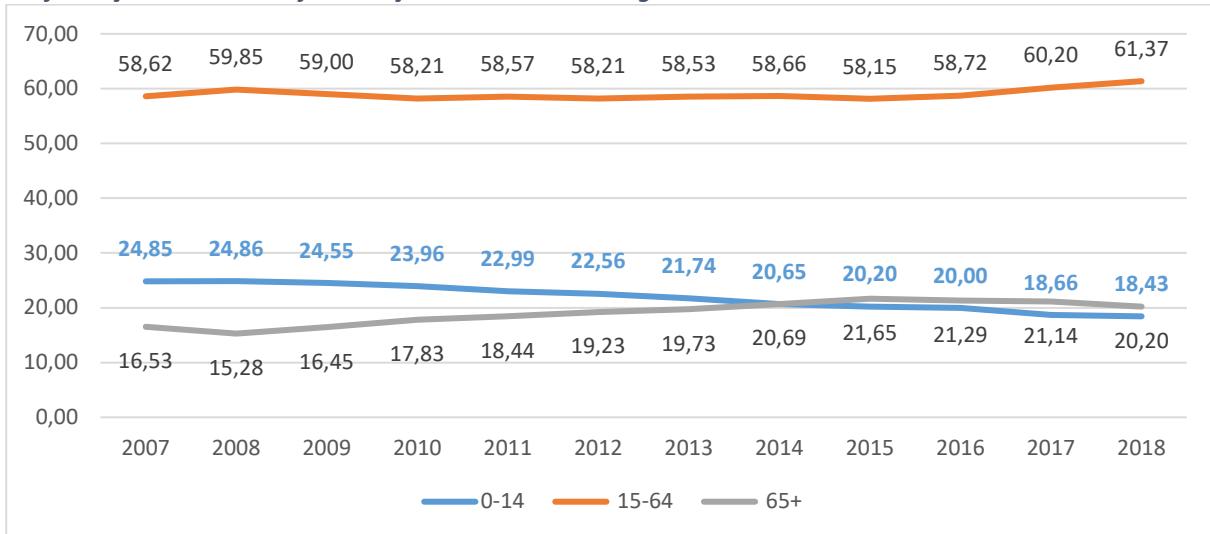


Kaynak: TÜİK,2019

4.2. Yaş Grupları

İlçede bulunan nüfusun yaş aralıklarına göre dağılımı incelendiğinde 2018 yılı itibariyle en fazla 15 -64 yaş arası nüfusun yer aldığı görülmektedir. 0-14 yaş aralığındaki nüfus 2018 yılı itibariyle toplam nüfusun yüzde 18,43 ünü oluşturmaktadır. 65 yaş üstü nüfus ise ilçedeki toplam nüfusun yüzde 20,2 sidir. Aşağıdaki grafikte yıllar itibariyle ilçede bulunan nüfusun yaş aralıklarına göre dağılımı izlenebilmektedir.

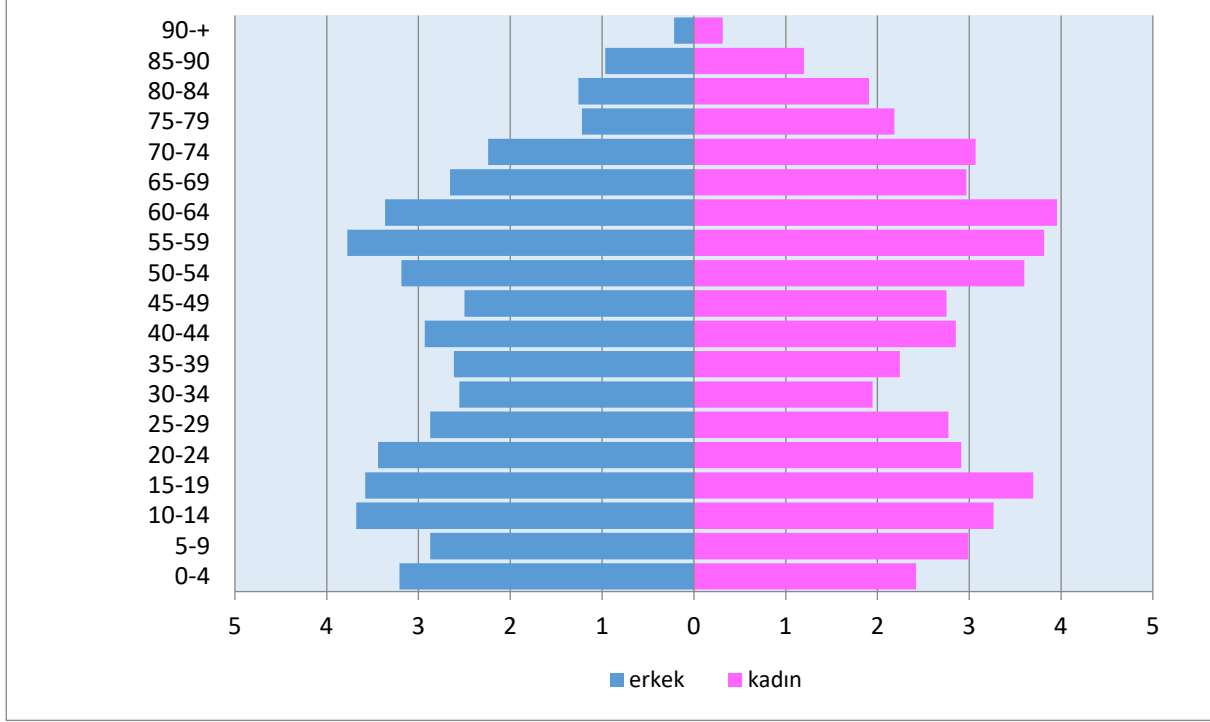
Grafik 2 İlçede Bulunan Nüfusun Yaş Aralıklarına Göre Dağılımı



Kaynak: TÜİK,2019

Nüfusun yaş gruplarına göre dağılımına baktığımızda, ilçede göç veren bir yapı ortaya çıkmaktadır. 20-49 yaş grubunun göç ettiği görülmektedir. Genç nüfusun göç etme eğilimden kaynaklı olarak ilçede doğum oranlarının düştüğü ve yaşlı nüfus oranlarının da arttığı söylenebilir. İlçede 90 yaş ve üzeri nüfus oranı %0,30 civarındadır.

Grafik 3 İlçe Yaş Piramidi,2018

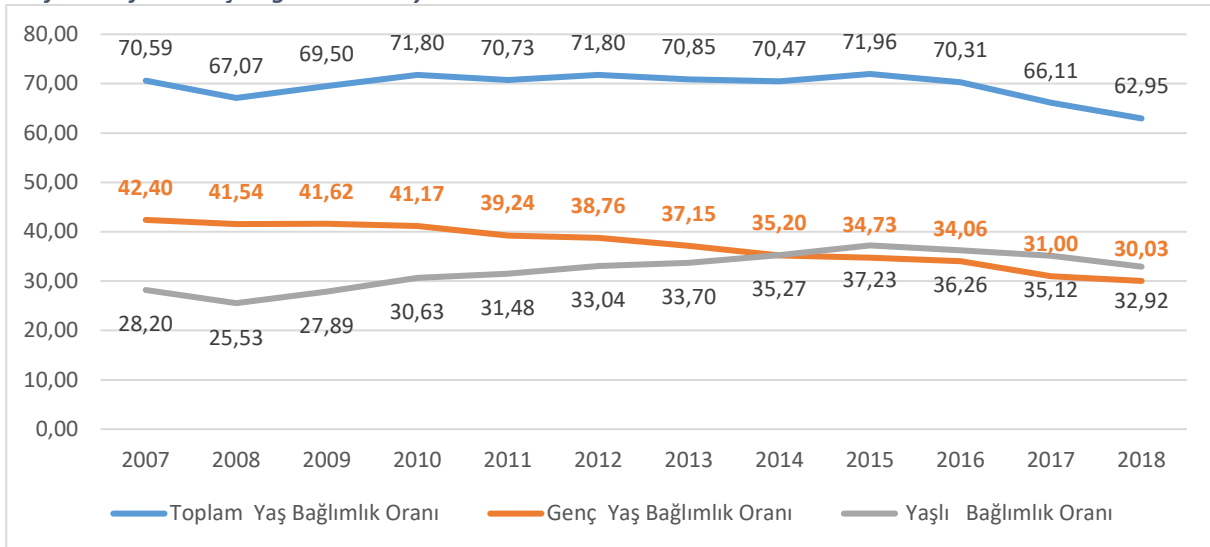


Kaynak: TÜİK,2019

4.3. Yaş Bağımlılık Oranları

İlçede 2007-2018 yılları arasında yaş bağımlılık oranları incelendiğinde toplam yaş bağımlılık oranı %62,95 yaşlı bağımlılık oranı %32,92 ve genç yaş bağımlılık oranı ise %30,03 dür

Grafik 4 Nüfusun Yaş Bağımlılık Düzeyi



Kaynak: TÜİK,2019

5. EKONOMİ

5.1. İşyeri ve Çalışan Sayılarının Sektörlere göre dağılımı

İlçeye ait sigortalı çalışan ve işyeri sayıları sektörler bazında derlenmiştir. 2018 yılı itibariyle ilçede toplam 168 kayıtlı sigortalı çalışan vardır. Sektörlere göre toplam sigortalı çalışan sayıları incelendiğinde ilçede en fazla eğitim sektöründe istihdamın sağlandığı görülmektedir. İkinci sırada Kamu yönetimi ve savunma; zorunlu sosyal güvenlik, üçüncü sırada ise Bina inşaatı gelmektedir.

Tablo 2 Sektörlere göre toplam sigortalı çalışan sayısı

	2015	2016	2017	2018
Eğitim	14	43	33	41
Kamu yönetimi ve savunma; zorunlu sosyal güvenlik		1		26
Bina inşaatı	16	19	34	25
Binalar ile ilgili hizmetler ve çevre düzenlemesi faaliyetleri	55	45	55	20
Bitkisel ve hayvansal üretim ile avcılık ve ilgili hizmet faaliyetleri	3	3	4	11
Perakende ticaret (Motorlu kara taşıtları ve motosikletler hariç)	8	8	9	8
Üye olunan kuruluşların faaliyetleri	8	8	7	7
Barınacak yer sağlanmaksızın verilen sosyal hizmetler	5	5	7	5
Ormancılık ile endüstriyel ve yakacak odun üretimi				5
Kara taşımacılığı ve boru hattı taşımacılığı	3	5	6	4
İnsan sağlığı hizmetleri	1	2	4	4
Diğer hizmet faaliyetleri	1	1	2	2
Güvenlik ve soruşturma faaliyetleri	3	3	3	2
Toptan ticaret (Motorlu kara taşıtları ve motosikletler hariç)	2	3	5	2
Finansal hizmet faaliyetleri (Sigorta ve emeklilik fonları hariç)	2	2	2	2
Atığın toplanması, ıslahı ve bertarafı faaliyetleri; maddelerin geri kazanımı	1	1	2	2
Giyim eşyalarının imalatı	2	2	2	1
Gayrimenkul faaliyetleri	1	1	1	1
Yiyecek ve içecek hizmeti faaliyetleri	2	2	2	
Bina dışı yapıların inşaatı	80	24		
Genel Toplam	207	178	178	168

Kaynak: SGK 2019

2018 yılı itibariyle ilçede toplam 46 kayıtlı işyeri vardır Sektörlere göre toplam işyeri sayıları incelendiğinde ilçede en fazla eğitim sektöründe işletmenin varlığı dikkat çekmektedir. İkinci sırada Bina inşaatı, üçüncü sırada ise Bitkisel ve hayvansal üretim ile avcılık ve ilgili hizmet faaliyetleri gelmektedir.

Tablo 3 Sektörlere göre toplam işyeri sayısı

Toplam ISYERI_SAYISI	2015	2016	2017	2018
Eğitim	2	6	6	7
Bina inşaatı	2	6	5	6
Bitkisel ve hayvansal üretim ile avcılık ve ilgili hizmet faaliyetleri	3	3	3	5
Perakende ticaret (Motorlu kara taşıtları ve motosikletler hariç)	5	5	3	5
Ormancılık ile endüstriyel ve yakacak odun üretimi				4
Kara taşımacılığı ve boru hattı taşımacılığı	3	3	5	3
Binalar ile ilgili hizmetler ve çevre düzenlemesi faaliyetleri	5	4	4	3
İnsan sağlığı hizmetleri	1	2	2	2
Üye olunan kuruluşların faaliyetleri	2	2	2	2
Kamu yönetimi ve savunma; zorunlu sosyal güvenlik		1		1
Giyim eşyalarının imalatı	2	2	2	1
Diğer hizmet faaliyetleri	1	1	1	1
Güvenlik ve soruşturma faaliyetleri	1	1	1	1
Barınacak yer sağlanmaksızın verilen sosyal hizmetler	1	1	1	1
Toptan ticaret (Motorlu kara taşıtları ve motosikletler hariç)	1	2	2	1
Finansal hizmet faaliyetleri (Sigorta ve emeklilik fonları hariç)	1	1	1	1
Atığın toplanması, ıslahı ve bertarafı faaliyetleri; maddelerin geri kazanımı	1	1	1	1
Gayrimenkul faaliyetleri	1	1	1	1
Yiyecek ve içecek hizmeti faaliyetleri	2	2	2	
Bina dışı yapıların inşaatı	4	1		
Genel Toplam	38	45	42	46

Kaynak: SGK 2019

5.2. İlçede Öne Çıkan Sektörler

YOĞUNLAŞMA KATSAYISI (YK) (LOCATION QUOTIENT)

YK genelde bir sektörün belli bir bölgedeki yığılmasını ulusal referansla ölçmeye yaramaktadır. Bir sektörün YK değerinin 1'den büyük çıkması sektörün o bölgede yoğunlaştığı anlamına gelmektedir. Öte yandan bir sektördeki kat sayının zaman içerisindeki değişimine bakılarak sektörün yoğunlaşmasının azaldığı ya da arttığı gözlemlenebilir. Ayrıca bu değişime bakılarak daha önce bölgede yoğunlaşma göstermemesine ancak zaman içerisinde yoğunlaşan sektörler için özel önem verilebilir. Ancak diğer yandan YK değeri 1'den büyük çıkan her sektörü bölgede rekabetçi olarak yorumlamak doğru değildir.

$$YK_i = (a_i/a_t) / (A_i/A_t)$$

- a_i =ilçenin i sektöründeki toplam istihdamı
- a_t = ilçenin toplam istihdamı
- A_i = bölgenin i sektöründeki toplam istihdamı
- A_t = bölgenin toplam istihdamı

Yoğunlaşma Katsayısı ile ilgili Açıklama: Yoğunlaşma katsayısı ile TR52 bölgesi içindeki x sektörde istihdam edilen kişi sayısının ilçelere pay edilmesi ile oransal olarak hangi ilçelerin öne çıktığını görmüş oluyoruz. Yani ilçenin en fazla istihdamının hangi sektörde olduğunu gösteren bir rakam değildir. Hatta ilçede en az istihdam o sektörde bile olsa yoğunlaşma katsayısı yüksek çıkabilmektedir. Örneğin TR52'de x sektöründe 2 kişi istihdam ediliyor olsun ve bunun biri A biri de B ilçesinde, ancak A ve B ilçelerindeki istihdam sayıları da en az x sektöründe olsa bile bu sektörün yoğunlaşma oranı A ve B ilçelerinde çok yüksek çıkacaktır.

İlçeye ait ekonomik veriler Sosyal Güvenlik Kurumu'ndan temin edilmiştir. Elde edilen veriler kapsamında nace rev 2 2li kodda işyeri ve sigortalı çalışan sayıları analiz edilmiştir. Bu analizde amaç TR52 düzey 2 bölgesine göre ilçede spesifik olarak yoğunlaşmanın yaşandığı sektörlerin tespit edilmesidir. Bunun için ise "location Quotient" yöntemi kullanılmıştır. İmalat sanayi yoğunlaşması "Yoğunlaşma Katsayısı (YK) Analizi ile imalat sanayi 2'li kodda 2018 yılı için yapılmıştır.

Buna göre ilçede Bina inşaatı, Binalar ile ilgili hizmetler ve çevre düzenlemesi faaliyetleri, Kamu yönetimi ve savunma; zorunlu sosyal güvenlik ve Bitkisel ve hayvansal üretim ile avcılık ve ilgili hizmet faaliyetlerinin TR52 bölgesine göre daha fazla yoğunlaştığı görülmektedir.

Tablo 4 Sektörlere göre ilçeye yoğunlaşma katsayıları

AHIRLI	YK	İSTİHDAM	%
Üye olunan kuruluşların faaliyetleri	13,353	7	4,2
Kamu yönetimi ve savunma; zorunlu sosyal güvenlik	12,988	26	16
Ormanlık ile endüstriyel ve yakacak odun üretimi	10,033	5	3
Barınacak yer sağlanmaksızın verilen sosyal hizmetler	6,75	5	3
Bitkisel ve hayvansal üretim ile avcılık ve ilgili hizmet faaliyetleri	5,255	11	6,5
Finansal hizmet faaliyetleri (Sigorta ve emeklilik fonları hariç)	2,901	2	1,2
Atığın toplanması, ıslahı ve bertarafı faaliyetleri; maddelerin geri kazanımı	2,811	2	1,2
Binalar ile ilgili hizmetler ve çevre düzenlemesi faaliyetleri	2,329	20	12
Bina inşaatı	2,017	25	15
Eğitim	2,01	41	24
Diğer hizmet faaliyetleri	1,86	2	1,2
İnsan sağlığı hizmetleri	0,949	4	2,4
Güvenlik ve soruşturma faaliyetleri	0,728	2	1,2
Gayrimenkul faaliyetleri	0,604	1	0,6
Perakende ticaret (Motorlu kara taşıtları ve motosikletler hariç)	0,584	8	4,8
Kara taşımacılığı ve boru hattı taşımacılığı	0,556	4	2,4
Giyim eşyalarının imalatı	0,493	1	0,6
Toptan ticaret (Motorlu kara taşıtları ve motosikletler hariç)	0,302	2	1,2
Yiyecek ve içecek hizmeti faaliyetleri	0	0	0
Bina dışı yapıların inşaatı	0	0	0

6. FİZİKİ ALTYAPI

İlçe merkez belediyesi olarak, kanalizasyon sorununu %98 oranında çözmüştür ve imkânlar ölçüsünde şehir içi kaldırımları yapılmaktadır. Mahallelerde ise Erdoğan, Çiftlik, Karacakuyu, Kayacık, Kuruçay ve Balıklava mahallelerinde kanalizasyon bulunmakta, Büyüköz, Küçüköz ile Aliçerçi mahallelerinde ise Kanalizasyon bulunmamaktadır.

İlçenin içme suyunu karşılayan şehir içi şebekesi mevcut olup, şebekeyi destekleyecek Bartlı Yaylası mevkiinde bulunan yeni su kaynağının ilçe merkezine getirilme çalışmaları tamamlanmıştır. Kanalizasyon çalışmaları büyük ölçüde tamamlanmış, kalan kısımlarının çalışmaları ilgili belediyelerce devam etmektedir.

İlçenin Kanalizasyon sorunu; mevcut şebekeye bağlantı şansı bulunmayan bir adet ada dışında tamamen çözülmüştür. 6360 sayılı Yasanın yürürlüğe girmesi ile birlikte ilçeye yeni katılan 10 mahallede kısmi sorunlar mevcut olup, Akkise Mahallesi Hengeme Caddesinin kanalizasyonu, mevcut şebekeye kot farkı nedeniyle katılmamış fosseptik kuyusuna akmakta olup, kuyudan taşan kanalizasyon da zaman zaman Bozkır bağlantısını sağlayan yola akmaktadır.

Mahallelerin kanalizasyon ishale hatlarını bir güzergâh üzerinde toplanarak, toplu deşarj edilmesi için çalışmalar başlatılmış olup, önümüzdeki yıllarda hayata geçirilecektir.

İçme Suyu: İlçenin içme suyu ihtiyacı iki adet derin kuyu ile sağlanmaktadır. İçme suyu konusunda sorun yaşamamak açısından bir adet kuyu daha kazdırılmış olup, ishale hattına bağlantısı yapılacak duruma getirilmiştir. İlçe merkez ve mahallelerinde hat safhada içme suyu sorunu bulunmaktadır. Mahallelerin Balıklava ve Akkise dışında Bozkır İlçesi Grup İçme Suyu Projesine dâhil edilmiş olup, projenin hayata geçmesiyle sorun çözülecektir. Bademli-Balıklava mahallelerinde içme suyu sorunu vardır. Yaz döneminde suların azaldığından içme suyu çekilmekte; Bademli-Balıklava mahallelerinde KOSKİ tarafından taşıma su temin edilmektedir. Balıklava ve Akkise Mahallemizde sorun devam etmektedir.

7. EĞİTİM

İlçeye ait eğitim istatistiklerin elde edilmesinde biricik kaynaklar İl Milli Eğitim Müdürlüğü ve TÜİK resmi istatistik programı olmuştur. İstatistikler eğitimin genel durumu ve bitirilen eğitim düzeyi olmak üzere iki ana başlık altında incelenmiştir.

7.1. Eğitim Genel Durumu

Tablo 5 Eğitim Genel Durumu, 2019

	Derslik sayısı	Öğretmen sayısı	Öğrenci sayısı	Okul/kurum sayısı	Derslik başına düşen öğrenci sayısı	Öğretmen başına düşen öğrenci sayısı
İLKOKUL	25	20	230	2	9,2	11,5
ORTAOKUL	10	29	254	2	25,4	8,8
ORTAÖĞRETİM	12	21	106	2	8,8	5,0
YAYGIN EĞİTİM		4	0	1	0,0	0,0
TOPLAM	47	74	590	7	12,6	8,0

Kaynak: İl Milli Eğitim Müdürlüğü,2019

2019 yılı itibari ile ilçede 47 derslik, 74 öğretmen ve 590 öğrenci bulunmaktadır. İlçede derslik başına düşen öğrenci sayısı 12,6 iken öğretmen başına düşen öğrenci sayısı 8 dir.

7.2. Bitirilen Eğitim Düzeyi

Tablo 6 Bitirilen Eğitim Düzeyi,2017

	Okuma Yazma Bilmeyen	Okuma Yazma Bilen Fakat Bir Okul Bitirmeyen	İlkokul	İlköğretim	Ortaokul Veya Dengi Meslek Ortaokulu	Lise Ve Dengi Meslek Okulu	Yüksek okul Veya Fakülte	Yüksek Lisans (5 Veya 6 Yıllık Fakülteler Dâhil)	Bilinmeyen
2008	13,5	19,6	37,5	12,9	3,4	7,5	1,7	0,0	3,8
2009	13,7	19,5	38,1	13,6	3,3	7,5	2,1	0,0	2,1
2010	10,3	21,2	35,5	17,9	3,6	7,6	2,0	0,0	1,7
2011	9,4	21,8	34,8	19,3	3,6	7,6	2,4	0,0	1,2
2012	5,0	25,9	35,0	19,1	3,6	8,0	2,3	0,0	0,9
2013	4,7	25,2	35,1	19,4	3,7	7,9	3,0	0,1	0,9
2014	4,5	16,9	42,5	16,4	7,2	8,5	3,6	0,1	0,4
2015	4,4	16,7	43,1	13,8	8,9	8,9	3,9	0,1	0,1
2016	4,2	14,8	44,4	11,9	10,2	9,6	4,5	0,2	0,1
2017	3,8	14,2	44,6	12,1	9,5	9,7	5,6	0,2	0,2

Kaynak: TÜİK,2019

2017 yılı itibariyle ilçede Okuma Yazma Bilmeyenlerin % 3,8 iken Okuma Yazma Bilen Fakat Bir Okul Bitirmeyenlerin oranı toplam nüfusun %14.2'sini oluşturmaktadır. Nüfusun %44.6'sı ilköğretim mezunu iken, ilköğretim mezunlarının sayısı toplam nüfusun %12.1 sine karşılık gelmektedir. İlçe nüfusunun %9.5'i ortaöğretim, %9.7 si Lise Ve Dengi Meslek Okulu ve %5.6 sı yükseköğretim mezunudur.

8. SAĞLIK

İlçede Sağlık Hizmetleri kapsamında; İlçe Sağlık Müdürlüğü (Ahırlı 1 Nolu Acil Sağlık Hizmetleri İstasyonu) ve İlçe Toplum Sağlığı Merkezi (Ahırlı 42.01.001 Nolu Aile Sağlığı Merkezi, Ahırlı 42.01.002 Nolu Akkise Aile Sağlığı Merkezi) tarafından sağlık hizmeti verilmektedir. İlçede Hastane bulunmaması sebebiyle tedavi ihtiyacı bulunan vatandaşlar çevre ilçelere (Bozkır, Seydişehir İlçe Devlet Hastaneleri) veya İl Merkezine yönlendirilmektedir. (Kaynak: İlçe Brifingi)

2019 yılı itibariyle İlçede 1. basamak sağlık hizmeti veren kurum istatistiklerine bakıldığında 2 adet Ana Sağlığı Merkezi, bu merkezlerde hizmet veren 2 hekim ve 2 adet diğer sağlık hizmeti veren personel bulunmaktadır.

Benzer şekilde ilçede 2019 yılı itibariyle İlçede 2. basamak sağlık hizmeti veren kurum istatistikleri herhangi 2. basamak sağlık hizmeti veren kurum bulunmamaktadır. İlçe Merkezi ve bazı durumlarda yakın İlçe ve Mahallelerine acil sağlık hizmeti sunumu 24 saat çalışma usulüne göre kesintisiz devam ettirmeye çalışılmakta acil hastalara ilk müdahale yapılarak hastanelere veya hastaneler arasında hasta sevk işlemlerini gerçekleştirilmektedir.

Toplum Sağlığı Merkezinde Vatandaşlara yönelik 1. Basamak sağlık hizmeti sunumu, eğitim, çevre sağlığı hizmetleri kanser taraması (GGK, HPV-DNA) aşılama, tütün denetimi ve benzeri sağlık hizmeti sunumu yapılmaktadır. Çevre sağlığı hizmetleri kanser taraması (GGK, HPV-DNA) aşılama, tütün denetimi ve benzeri sağlık hizmeti sunumu yapılmaktadır. 2018 yılı ilk altı ayda içme ve kullanma suyu

şebekelerimizden 800 kez 38 Bakteriyolojik, kez 38 Kimyasal su kontrol numunesi alınarak ilgili Halk Sağlığı Laboratuvarında analiz yaptırılmış olup, kontrollerde insan sağlığı tehdit eden herhangi bir kimyasal veya zararlıya rastlanılmamıştır. Yıl içerisinde 811 klor ölçümü yapılmış 1600 klor ölçümünde göstergelerin yeterli 2 klor ölçümünde klor seviyesinin yetersiz olduğu saptanarak eksiklikler ilgili kurumlarla irtibata geçilerek giderilmiştir. 2018 yılı 129 vatandaşımızdan HPV-DNA, 163 vatandaşımıza GGK testlerinde numune alınarak kanser taraması yapılmış ayrıca 153 mamografi taraması yaptırılmıştır.(Kaynak: İlçe Brifingi)

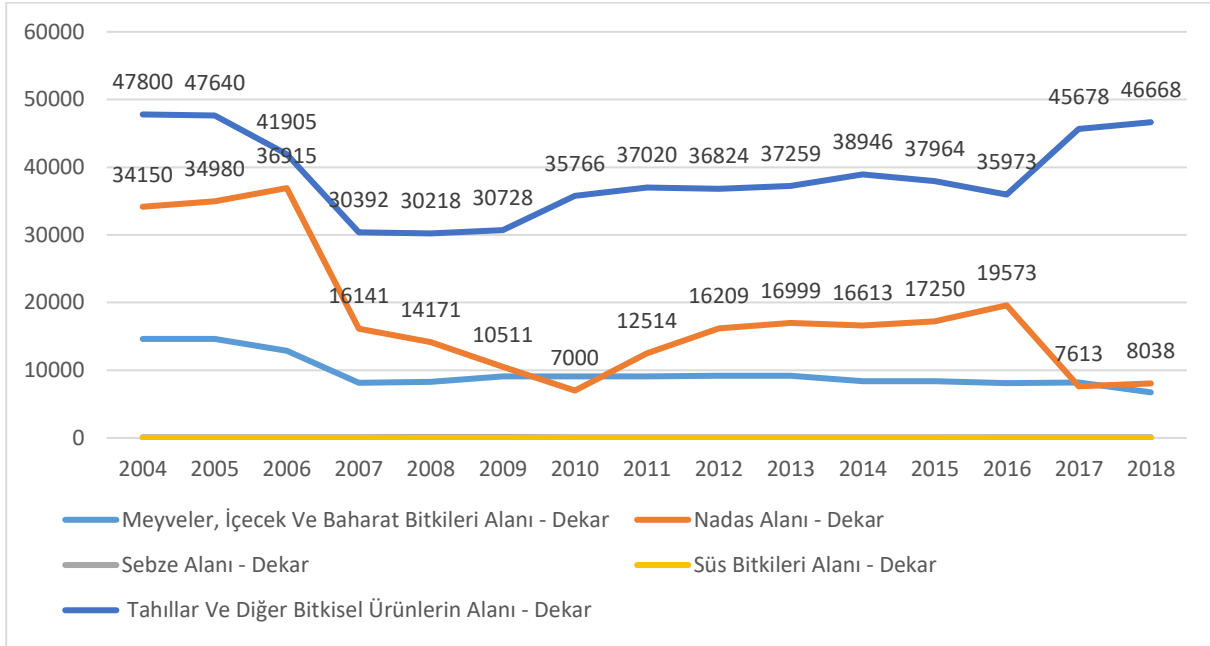
9. TARIM VE HAYVANCILIK

9.1. Tarım Alanları

İlçede ürün desenini buğday, arpa, çavdar, yulaf, yem bezelyesi, fiğ, tritikale, korunga, nohut, mısır, yonca, badem, haşhaş, erik, üzüm, elma, kiraz, armut ve şeker pancarı oluşturmaktadır.

İlçede 2018 yılı itibariyle 6738 dekar Meyveler, İçecek Ve Baharat Bitkileri Alanı, 8038 dekar nadas alanı, 100 dekar sebze alanı ve 46668 dekar Tahıllar Ve Diğer Bitkisel Ürünlerin Alanı bulunmaktadır. Yıllar itibariyle incelendiğinde ilçede tahıl alanları artarken nadas alanlarında belirgin bir azalış yaşanmaktadır.

Grafik 5 Tarım Alanları



Kaynak: TÜİK,2019

Tablo 7 Tarımsal Araç Ve Gereç Durumu

	2018 Yılı
Kulaklı Traktör pulluğu	700 Adet
Kimyevi Gübre Dağıtıcısı	105 Adet
Mibzer	22 Adet
Harman Makinesi	450 Adet
Selektör	2 Adet (Kullanımı Belediyeye Ait)
Römork	756 Adet
Pülverizatör	417 Adet
Traktör	716 Adet
Derin kuyu pompası	103 Adet
Süt Sağma Makinesi	499 Adet
Su tankeri	250 Adet
Kuyruk milinden hareketli pülverizatör	358 Adet
Süt Sağım Ünitesi	3 Adet
Damla Sulama Tesisi	10 Adet
Yağmurlama Tesisi	78 Adet
Traktörle Çekilen Çayır Bıçma Makinesi	200 Adet

Kaynak: Konya İl Tarım Müdürlüğü

9.2. Tarımsal Destekler

Ahırlı İlçe Tarım ve Orman Müdürlüğü tarafından 2018 yılı içerisinde Tarım ve Orman Bakanlığı emirleri doğrultusunda üreticilere **713.631 TL** destek ödemesi yapılmıştır.

İlçede Tarımsal amaçlı eğitim ve uygulama kuruluşları bulunmamaktadır. Akkise Mahallesinde ve Bademli Mahallesinde S.S. Tarımsal Kalkınma Kooperatifi kurulmuş olup sadece Akkise Mahallesinde bulunan **S.S. Tarımsal Kalkınma Kooperatifi** faaliyet göstermektedir.

9.3. Bitkisel Üretim

9.3.1. Tahıllar ve Diğer Bitkisel Ürünler

İlçede 2018 yılı bitkisel üretim istatistikleri incelendiğinde Tahıllar ve Diğer Bitkisel Ürünler grubunda en fazla ekimi yapılan ürünün durum buğdayı olduğu görülmektedir. Ürünün toplam ekilen alanı 22.026 dekarıdır. İkinci sırada diğer arpa gelmektedir. Arpa 2018 yılında ilçede 9.201 dekarlık bir alanda ekimi yapılmıştır. Bunların dışında en fazla ekimi yapılan ürünler sırasıyla 4.500 dekarlık alanda fiğ adi tohumu ve 4000 dekarlık alanda kuru nohut üretimidir. Konya'daki fiğ (adi) tohumunun yaklaşık %44'ü Ahırlı'da üretilmektedir. Bu ürün ile ilgili daha kapsamlı çalışmalar yürütülebilir.

Tablo 8 Tahıllar ve Diğer Bitkisel Ürünler İstatistikleri,2018

	Ahırlı	Konya	İlçe Payı(%)
Durum Buğdayı			
Ekilen Alan	22.026	2.233.888	0,99
Hasat Edilen	22.026	2.233.888	0,99
Üretim Miktarı	4.693	674.558	0,70
Verim	213	302	
Şeker Pancarı			
Ekilen Alan	2.354	772.028	0,30
Hasat Edilen	2.354	772.028	0,30
Üretim Miktarı	13.496	5.536.267	0,24
Verim	5.733	7.171	
Arpa (Diğer)			
Ekilen Alan	9.201	2.744.806	0,34
Hasat Edilen	9.201	2.725.640	0,34
Üretim Miktarı	1.883	856.917	0,22
Verim	205	314	
Fiğ (Adi) Tohumu			
Ekilen Alan	4.500	9.502	47,36
Hasat Edilen	4.500	9.502	47,36
Üretim Miktarı	360	1.133	31,77
Verim	80	119	
Nohut, Kuru			
Ekilen Alan	4.000	351.518	1,14
Hasat Edilen	4.000	351.518	1,14
Üretim Miktarı	360	48.845	0,74
Verim	90	139	

Kaynak: TÜİK,2019

2018 yılında Tahıllar ve Diğer Bitkisel Ürünler grubunda hasadı en fazla yapılan ürünlere bakıldığında ilk sırada durum buğday vardır. Ürünün toplam hasat alanı 22.026 dekarıdır. İkinci sırada diğer arpa gelmektedir. Diğer Arpa 2018 yılında ilçede 9201 dekarlık bir alanda hasat edilmiştir. Bunların dışında en fazla hasat edilen ürünler sırasıyla 4500 dekarlık alanda fiğ adi tohumu ve 4.000 dekarlık alanda kuru nohut üretimidir.

Tahıllar ve Diğer Bitkisel Ürünler grubunda ilçede en fazla üretimi yapılan alanlara bakıldığında ise ilk sırada 13496 tonluk bir üretimle şeker pancarı gelmektedir. Şeker pancarını sırasıyla durum buğday 4693 ton, diğer arpa-1883 ton ile takip etmektedir.

Tahıllar ve Diğer Bitkisel Ürünler grubu verim açısından kıyaslandığında ise verimi en yüksek tahıl ürünü 5733 Kg/Dekar ile şeker pancarıdır. Bunu sırasıyla Fiğ ve Buğdayı takip etmektedir.

9.3.2.Sebzeler

İlçede 2018 yılı bitkisel üretim istatistikleri incelendiğinde sebzeler grubunda en fazla ekimi yapılan ürün 40 dekar ile karpuzdur. Bunu sırası ile 20 dekarla kavun izlemektedir. İlçede sebze grubunda 2018 yılı itibariyle üretimi en fazla yapılan ürün 180 ton ile karpuzdur, Bu ürünü sırasıyla salçalık domates izlemektedir.

Tablo 9 Sebzeçilik İstatistikleri,2018

	Ahırlı	Konya	İlçe Payı(%)
Karpuz			
Ekilen Alan	40	16.150	0,25
Üretim Miktarı	180	70.512	0,26
Domates (Salçalık)			
Ekilen Alan	20	13.648	0,15
Üretim Miktarı	65	84.928	0,08
Domates (Sofralık)			
Ekilen Alan	20	32.484	0,06
Üretim Miktarı	65	163.856	0,04
Kavun			
Ekilen Alan	20	32.342	0,06
Üretim Miktarı	52	148.026	0,04

Kaynak: TÜİK,2019

9.3.3.Meyveler

İlçede 2018 yılında en fazla meyvelik alanına sahip ürün golden elma dır. Ürün toplamda 4500 dekarlık bir alana sahiptir. Bunu sırasıyla 1600 dekar ile starking elma, 260 dekar ile Amasya elması izlemektedir.

Tablo 10 Meyvecilik İstatistikleri,2018

	Ahırlı	Konya	İlçe Payı(%)
Elma (Golden)			
Meyve Veren Yaşta Ağaç Sayısı	86.000	744.713	11,55
Üretim Miktarı	5.160	31.287	16,49
Toplu Meyveliklerin Alanı	4.500	29.355	15,33
Meyve Vermeyen Yaşta Ağaç Sayısı	4.000	53.899	7,42
Verim	60	42	
Elma (Starking)	38.118	1.013.850	3,76
Meyve Veren Yaşta Ağaç Sayısı	34.300	749.499	4,58
Üretim Miktarı	2.058	30.997	6,64
Toplu Meyveliklerin Alanı	1.600	25.449	6,29
Meyve Vermeyen Yaşta Ağaç Sayısı	100	207.864	0,05
Verim	60	41	
Elma (Amasya)			
Meyve Veren Yaşta Ağaç Sayısı	5.400	170.194	3,17
Üretim Miktarı	324	8.286	3,91
Toplu Meyveliklerin Alanı	260	5.724	4,54
Meyve Vermeyen Yaşta Ağaç Sayısı	200	11.848	1,69
Verim	60	49	
Diğer Elmalar			
Meyve Veren Yaşta Ağaç Sayısı	2.550	3.951.224	0,06
Üretim Miktarı	153	126.879	0,12
Meyve Vermeyen Yaşta Ağaç Sayısı	150	523.440	0,03
Toplu Meyveliklerin Alanı	100	46.115	0,22
Verim	60	32	
Kiraz			
Meyve Veren Yaşta Ağaç Sayısı	2.400	1.923.141	0,12
Toplu Meyveliklerin Alanı	165	70.987	0,23
Meyve Vermeyen Yaşta Ağaç Sayısı	150	354.888	0,04
Üretim Miktarı	96	68.204	0,14
Verim	40	35	

Kaynak: TÜİK,2019

İlçede 2018 yılı bitkisel üretim istatistikleri incelendiğinde meyveler grubunda en fazla üretimi yapılan golden elmadır. Toplamda 5160 ton üretim yapılmıştır. Bunu sırasıyla 2058 ton ile starking elma , 324 ton ile Amasya elması izlemektedir.

Meyve grubunda ilçede en fazla verim 452 kg/dekar ile Sofralık Üzüm den alınmaktadır. İkinci sırada ise elma starking ve erik 60kg/ağaç başına verimi en yüksek ürün olarak dikkat çekmektedir. İlçe elma üretiminde Konya ortalamasının üzerinde bir verime sahiptir.

9.4. Hayvansal Üretim

İlçede 2018 yılında hayvansal üretim istatistikleri TÜİK resmi istatistik programı kapsamında elde edilen en güncel veriler ile derlenmiştir. Hayvancılık istatistikleri canlı hayvan sayıları, hayvansal üretim, arıcılık, tavukçuluk, kırkılan ve sağılan hayvan istatistikleri alt başlıkları şeklinde verilmiştir.

9.4.1.Canlı Hayvan Sayıları

Canlı hayvan sayılarına ait istatistiklere bakıldığında ilçede 2018 yılı itibariyle en fazla Koyun (Yerli Ve Diğerleri) 6 - 12 Ay Arası (Dişi Ve Erkek) varlığının olduğu görülmektedir. Bunları sırasıyla Süt Sığırları (Saf Kültür) ve Keçi (Kıl Keçisi Ve Diğerleri) 6 - 12 Ay Arası (Dişi Ve Erkek) takip etmektedir. İlçede hayvancılık önemli geçim kaynaklarında birisidir. İlçe Keçi (Kıl Keçisi Ve Diğerleri) 6 - 12 Ay Arası (Dişi Ve Erkek) üretiminde ilde önemli bir yere sahiptir.

Tablo 11 Canlı Hayvan Sayıları, Adet, 2018

	Ahırlı	Konya	İlçe Payı(%)
Koyun (Yerli Ve Diğerleri) 6 - 12 Ay Arası (Dişi Ve Erkek)	4.117	183.898	2,24
Süt Sığırları (Saf Kültür)	3.691	388.755	0,95
Keçi (Kıl Keçisi Ve Diğerleri) 6 - 12 Ay Arası (Dişi Ve Erkek)	3.018	36.214	8,33
Keçi (Kıl Keçisi Ve Diğerleri) 12 - 24 Ay Arası (Dişi Ve Erkek)	2.896	53.354	5,43
Koyun (Yerli Ve Diğerleri) 12 - 24 Ay Arası (Dişi Ve Erkek)	2.152	246.729	0,87
Keçi (Kıl Keçisi Ve Diğerleri) 2 Ve Daha Yukarı Yaşta	1.966	150.211	1,31
Koyun (Merinos) 12 - 24 Ay Arası (Dişi Ve Erkek)	1.872	66.424	2,82
Koyun (Yerli Ve Diğerleri) 2 Ve Daha Yukarı Yaşta	1.541	1.200.922	0,13
Buzağı Ve Dana (Sığır Saf Kültür)	1.400	180.330	0,78

Kaynak: TÜİK,2019

9.4.2.Hayvansal Üretim Miktarları

Hayvansal üretim istatistiklerine detaylı bakıldığında en fazla hayvansal üretimin 2018 yılı itibariyle Sığır Sütü (Kültür) (Manda Sütü Hariç) kaynaklı olduğu görülmektedir. İlçede aynı yıl toplam 10626 ton sığır sütü elde edilmiştir. İkinci en yüksek hayvansal üretim Sığır Sütü (Kültür Melezi) (Manda Sütü Hariç) dür. Yıl içerisindeki toplam üretim miktarı 1601 ton civarındadır. Bunları sırasıyla Keçi Sütü (Kıl Keçisi Ve Diğerleri), İşlenmemiş takip etmektedir. 2018 yılında ilçede mevcut arı kovani sayısı 1150 dir.

Tablo 12 Hayvansal Üretim Miktarları, Ton,2018

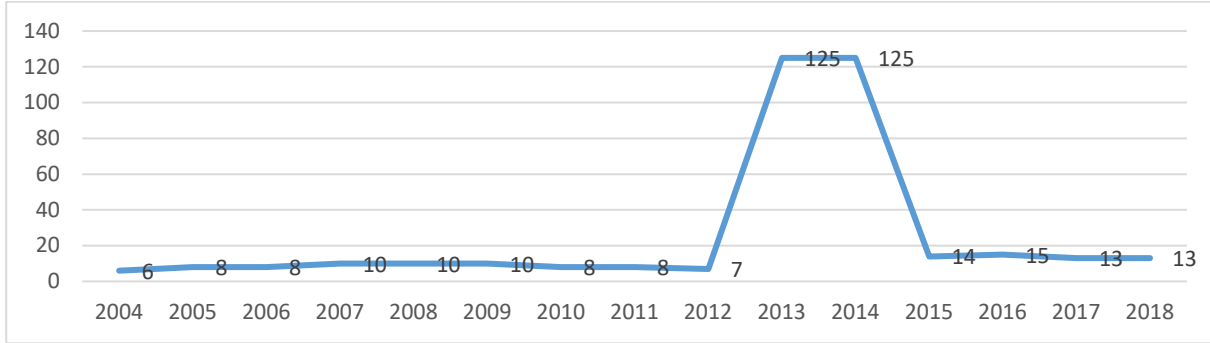
	Ahırlı	Konya	İlçe Payı(%)
Siğir Sütü (Kültür) (Manda Sütü Hariç)	10.626	1.036.798	1,02
Siğir Sütü (Kültür Melezi) (Manda Sütü Hariç)	1.601	231.514	0,69
Arılar (Kovan Halinde), Yeni Tip	1.150	108.967	1,06
Keçi Sütü (Kıl Keçisi Ve Diğerleri), İşlenmemiş	136	11.175	1,22
Koyun Sütü, Yerli Ve Diğerleri, İşlenmemiş	102	80.120	0,13
Siğir Sütü (Yerli) (Manda Sütü Hariç)	98	11.453	0,85
Doğal Bal	15	1.090	1,38
Yapağı (Yerli Ve Diğerleri), Hayvancılık	13	2.759	0,47
Yapağı (Merinos), Hayvancılık	12	894	1,34

Kaynak: TÜİK,2019

9.4.3.Aricılık Faaliyeti Yapan İşletme Sayısı

İlçede 2004 -2018 yılları arasındaki işletme sayıları aşağıdaki tabloda zaman serisi olarak verilmiştir. Yıllar itibariyle arıcılık faaliyeti yapan işletme sayılarına bakıldığında ilçede son yılda 13 adet aktif işletme bulunduğu görülmektedir.

Grafik 6 Arıcılık Faaliyeti Yapan İşletme Sayısı

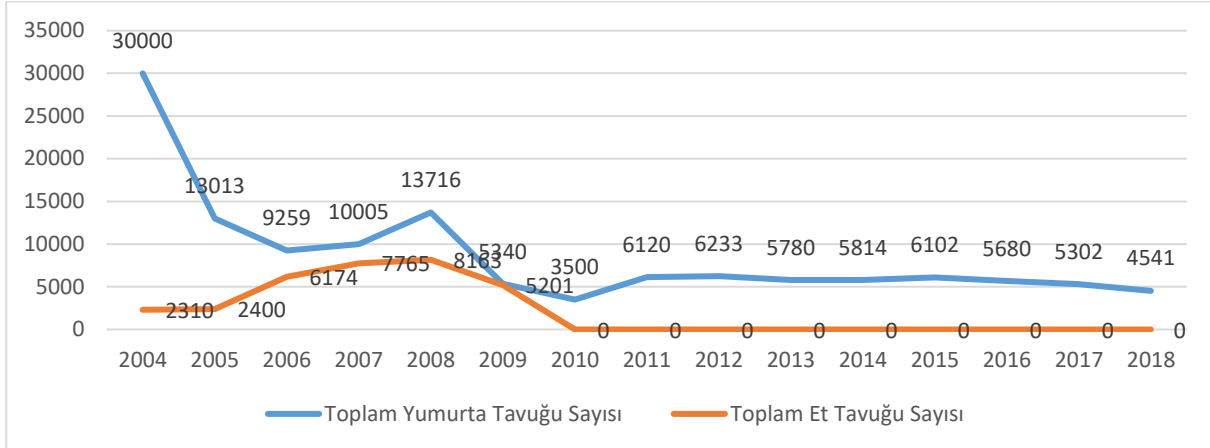


Kaynak: TÜİK,2019

9.4.4.Tavukçuluk

İlçede 2004-2018 yılları arasındaki tavukçuluk istatistikleri aşağıdaki tabloda verilmiştir. Buna ilçede 2018 yılı itibariyle 4541 adet yumurta tavuğu bulunmaktadır. İlçede önceki yıllarda var olan et tavuğu son yıllarda yetiştirilmemektedir.

Grafik 7 Yıllar İtibariyle Tavuk Sayıları

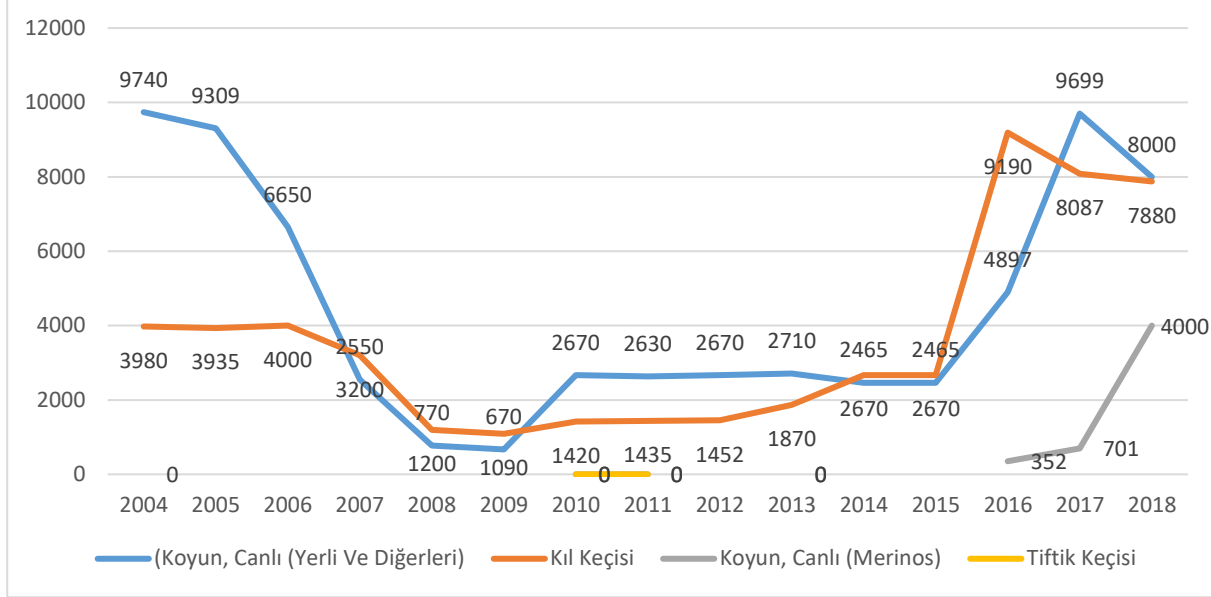


Kaynak: TÜİK,2019

9.4.5.Kırkılan Hayvan Sayısı

İlçede 2004-2018 yılları arasında kırkılan hayvan sayılarına ait istatistikler aşağıdaki tabloda paylaşılmıştır. Buna göre 2018 yılı itibariyle ilçede 8000 civarında yerli koyun ve kıl keçisi kırkılırken 4000 civarında merinos koyunu kırılmıştır. Son yıllarda kırkılan yerli koyun ve kıl keçisi sayısında belirgin bir artış olduğu görülmektedir.

Grafik 8 Yıllar İtibariyle Kırkılan Hayvan Sayısı

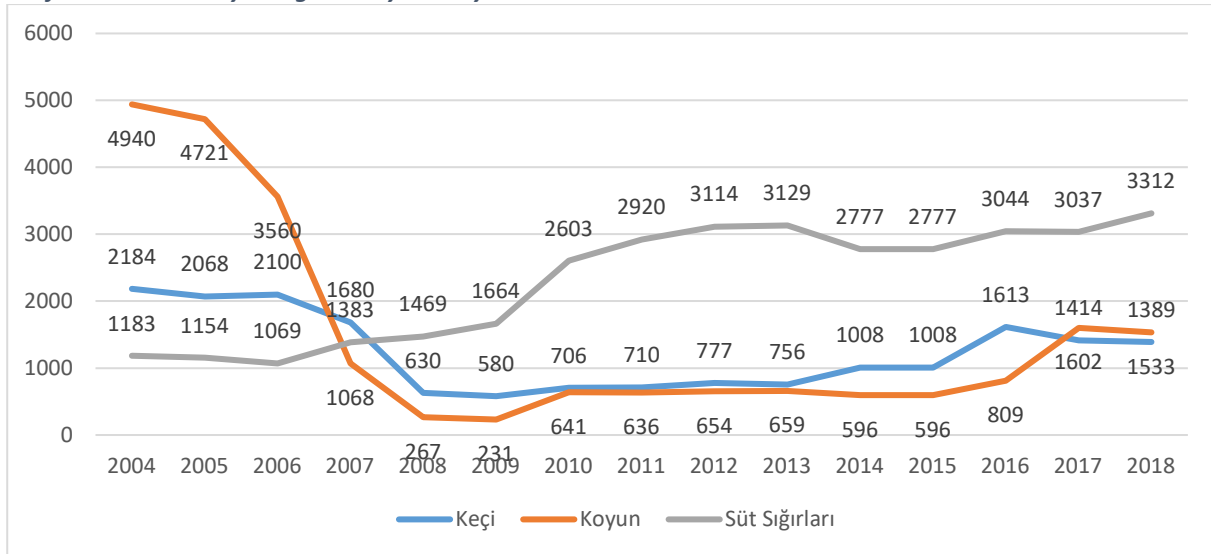


Kaynak: TÜİK,2019

9.4.6.Sağılan Hayvan Sayısı

İlçede 2004-2018 yılları arasında sağılan hayvan sayılarına ait istatistikler aşağıdaki tabloda paylaşılmıştır. Buna göre 2018 yılı itibariyle ilçede 3312 civarında süt sığırları sağılmıştır. Yine aynı yıl 1500 civarında koyun sağılırken 1389 adet keçi sağılmıştır. Son yıllarda sağılan süt sığırları sayısında artış yaşanmaktadır.

Grafik 9 Yıllar İtibariyle Sağılan Hayvan Sayısı



Kaynak: TÜİK,2019

10. TURİZM

1.1 İlçe Turizm Envanteri Tablosu

Ahırlı ilçesinin tarihi M.Ö. 2000 yıllarına kadar uzandığı düşünülmektedir. İlçede arkeolojik sit alanları mevcut olup burada herhangi bir çalışma yapılmamaktadır. İlçenin isminin Selçuklular döneminde bölgede, Ahu Bey isimli bir beyin yaşadığı, bu nedenle buraya Ahurlu denildiği, daha sonra bu ismin zamanla Ahırlı' ya dönüştüğü rivayet edilmektedir.

Tablo 13 Ahırlı Turizm Envanteri Tablosu

Varlık Adı	Varlık Türü	Varlık Yeri
Sit Alanları		
Çardık Ören yeri (II. Derece Arkeolojik Sit Alanı)	Arkeolojik Sit	Ahırlı
Kayacık Höyüğü (I. Derece Arkeolojik Sit Alanı)	Arkeolojik Sit	Ahırlı
Kiseçalı Tepe Mevkii Örenyeri (I. Derece Arkeolojik Sit Alanı)	Arkeolojik Sit	Ahırlı
Tarihi Yapılar		
Büyük Camii (Akkise)	Cami	Ahırlı
Çiftlik Beldesi Camii	Cami	Ahırlı
Karacakuyu Köyü Camii	Cami	Ahırlı
Ulu (Büyük) Camii (Ahırlı)	Cami	Ahırlı
Çarşı Camii	Cami	Ahırlı
Tabiat Alanları		
Bademli Yaylası	Yayla	Ahırlı
Bartlı Yaylası	Yayla	Ahırlı
Sülek Yaylası	Yayla	Ahırlı
Karacakuyu Yaylası	Yayla	Ahırlı
Aşağı ve Yukarı Sazaklar Yaylası	Yayla	Ahırlı
Kayacık Yaylası	Yayla	Ahırlı
Çiftlik Yaylası	Yayla	Ahırlı
Kuruçay Yaylası	Yayla	Ahırlı
Erdoğan Yaylası	Yayla	Ahırlı

* Türkiye Bilimler Akademisi Veri Tabanı, Vakıflar Genel Müdürlüğü Veri Tabanı, Türk Tarih Kurumu Veri Tabanı, Kültür ve Turizm Bakanlığı Veri Tabanı,

Tarihi Yapılar

Çarşı Camii

Cami avlusunda, M.Ö. I. Yüzyılda İsaıra bölgesinde yaşayan "Demetrintos" adlı bir askeri komutana ait bir tabule ansata (ayna, kulplu çerçeve biçiminde tasvir edilen bir kubbe) ile ünlenmiştir.

Tabiat Alanları

Bademli Yaylası

Tarihte Romalılar burada yaşamış ve halk madencilik ve çömlek işleriyle uğraşmıştır.

Bartlı Yaylası

Ortasından Güngörmez Çayı akmaktadır. 180 civarında ev ve camisi mevcuttur.

Sülek Yaylası

Yaylanın yakınında Dipsiz Göl (Krater Gölü) bulunmaktadır. Antalya İline bağlı yerleşim yerlerinden bir takım göçerlere de kısıtlı olarak intifa hakkı verilmiştir. Bu göçerler yılın bazı aylarında bu yaylanın otundan ve suyundan faydalanmaktadır. Osmanlı zamanında bu yaylada orduya at yetiştirildiği de bilinmektedir.

11. ERİŞİLEBİLİRLİK

İlçede havaalanı mevcut olmayıp, deniz ve demiryolları ile herhangi bir bağlantısı da mevcut değildir. İlçenin Konya'ya uzaklığı Seydişehir üzerinden (130) km ve Bozkır İlçesi üzerinden (137) km dir. İlçeye bağlı Akkise Mahallesi üzerinden geçerek Akören İlçesi güzergâhından İl'e uzaklığı (100) km'dir. Yerleşim birimlerinin tümünde telefon ve elektrik hizmeti ile TV. Yayınları mevcuttur.

2013 yılında MEVKA koordinasyonunda hazırlanan erişilebilirlik analizinde TR 52 Bölgesi ilçeler ölçeğinde belirtilen yöntem marifeti ile erişilebilirlik çalışması yapılmış, farklı ulaşım modlarına göre ve belirlenmiş erişim merkezlerine göre farklı erişilebilirlik endeksi ve haritaları çıkarılmıştır. Erişilebilirlik çalışması kapsamında ayrıca ilçeler ölçeğinde kara, deniz, hava ve demiryolu ulaşım modlarının tümünün endekse olan etkileri de hesaba katılarak sentez erişilebilirlik endeksi ve haritası da ortaya çıkarılarak değerlendirilmiştir.

TR 52 Bölgesi sınırları içerisinde kalan iki il; Konya ve Karaman, ilçeleri çerçevesinde karayolu erişilebilirlikleri açısından irdelendiğinde, Konya İli merkez ilçelerinden çepere doğru azalan bir erişilebilirlik görülmektedir. Karayolu altyapısı ortalaması açısından yüksek standartlara sahip olan bölgenin erişilebilirlik endeksleri 25 ile 100 arasında tespit edilmiş, bölgede erişilebilirlik endeksinin ise genellikle 50'nin üzerinde olduğu görülmektedir.

Bütünleşik erişilebilirlik analizi bağlamında TR 52 bölgesinin nüfus açısından da lider merkezleri olan Meram, Selçuklu ve Karatay en erişilebilir noktalar. Bu merkezler dışında erişilebilirliği öne çıkan merkezler aynı zamanda kara ve demiryolu güzergâhları açısından da erişilebilirliği ortalama ya da ortalamanın da üzerinde olan merkezlerdir.

İlçenin bu analiz çalışmasında farklı ulaşım modlarına göre erişilebilirlik düzeyleri aşağıdaki tabloda detaylı olarak verilmiştir.

Tablo 14 İlçenin Erişilebilirlik Düzeyi,2013

	Karayolu erişilebilirlik endeksi	Havayolu erişilebilirlik endeksi	Demiryolu erişilebilirlik endeksi	Mersin limanına erişim endeksi	İzmir limanına erişim endeksi	Limanlara erişim	Nüfus merkezlerine erişim endeksi	Bütünleşik erişim endeksi (kara-hava-deniz)
Ahırlı	58	60	15	35	36	35	34	38

Kaynak: Konya Karaman İlleri (TR 52 Bölgesi) Bölgesel Ulaşım Stratejisi Belgesi,2013

12. DİĞER HUSUSLAR

İlçeye ilişkin tespit edilen diğer sorunlar aşağıda belirtilmiştir:

- Karacakuyu, Hamzalar ve Kayacık mahallelerinde köy konağı vb sosyal tesis ihtiyacı vardır. Özellikle spor yapılabilecek alanlar kazandırılmalıdır.
- İlçedeki mahallelerin önemli bölümünde kanalizasyon, içme suyu ve sulama altyapısı yoktur. İlçe sakinleri bu altyapıların yapılmasını özellikle istemektedir. Bu durum ilçede önemli sorunlara neden olmaktadır.
- Tarım konusunda sulama altyapısının olmaması çiftlileri ciddi sıkıntıya sokmaktadır. Sulama göletinin yapılması beklenen talepler arasındadır.
- Mezarlıkların ve diğer çevre düzenlemeleri konusunda eksiklikler vardır. Bu konuda ilgili kurumların daha aktif olması gerekmektedir.
- Mülkiyet konusunda ise arazi toplulaştırma ve tapuların yenilenmesi noktasında iyileştirilmelerin yapılması gerekmektedir. İlçedeki mahallerin neredeyse tamamı için bir problem olan derenin ıslah edilmesi gerekmektedir.
- İlçede en önemli sorunlardan birisi de genç işsizliğidir. Yeni iş imkânlarının yaratılması gerekmektedir.
- Köyden mahalleye dönüşen tüm mahallelerde güvenliğin sağlanmasına yönelik tedbirlerin alınması gerektiği belirlenmiştir.

13. GZFT

GÜÇLÜ YANLAR	ZAYIF YANLAR	FIRSATLAR	TEHDİTLER
1.DOĞAL YAPI			
Torosların eteğinde bulunması ve ormanlık alanların fazla olması	İl merkezine uzak olması	Eko turizm ve yayla turizmüne uygun yaylaların bulunması	Su kaynaklarının azalması
Suğla Gölünün kenarında olması	İlçenin anayol güzergahından içerde olması ve köy yollarındaki bozukluklar olması	Eko turizm ve yayla turizmüne uygun yaylaların bulunması	
2.DEMOGRAFİK YAPI			
İnsanların asgari ücretli bile olsa memleketinde çalışmayı tercih etmesi	Nüfusun azalması ve göç verilmesi		Genç ve nitelikli işgücünün kırsal alanlardan göçü, üretken faktörlerin kaybı ve nüfusun yaşlanması.
	Yatırım ve istihdam için yeterli alanların olmaması		
	İşbirliği Yapılamaması		
3.EKONOMİK YAPI			
3.1.TARIM			
Arazinin tarım ve hayvancılığa elverişli olması	Çiftçilerin geleneksel yöntemleri tercih etmesi ve tarımsal faaliyetlerin yeterli bilinçte yapılamaması	Tarım potansiyelinin bulunması ve tarımsal faaliyetlerin teşvik edilmesi.	İlçe arazisinin çok parçalı olması
Meyve Sebze Üretiminin Yapılması		İlçede meyve yetiştiriciliğine ilgi olması ve meyvecilik kültürünün bulunması	
3.2.SANAYİ			
	Bölgede herhangi bir sanayi tesisinin bulunmaması		
3.3.HİZMETLER			
İlçenin Konya Antalya geçiş güzergahına yakın olması	Eğitim imkanlarının kısıtlı olması	Suğla gölü ve göletinde amatör balıkçılık yapılabilme imkanı	
İlçenin eko-turizme ve yayla turizmüne elverişli olması	İlçede hiçbir sosyal alanın olmaması ve insanların burada ikamet etmek istememesi	Avcılık faaliyetlerinin yapılacağı alanların olması	

14. SONUÇ VE DEĞERLENDİRME

Gerek ilçe merkezinde gerekse merkez dışında kanalizasyon, içme suyu katı atık depolama alanı altyapılarının yetersiz olduğu yerler mevcuttur. 2014-2023 Bölge planında Temel Eğitim ve Sağlık Hizmetlerinin iyileştirileceği öncelikli ilçeler kapsamında olan ilçede altyapı yatırımlara öncelik verilmelidir.

Benzer şekilde ilçe merkezinde park, tiyatro, sinema gibi sosyal aktivitelerin yapılabildiği alanlar sınırlıdır. Bu nedenle bu konudaki yatırımlara öncelik verilmelidir.

Tarım ve hayvancılık ilçenin temel geçim kaynaklarından bir tanesidir. Ancak tarım uygulamaları daha çok geleneksel yöntemlerle yapılmaktadır. Ekonomik açıdan incelendiğinde tarım arazilerinin oldukça parçalı olmasından dolayı toplulaştırma çalışmaları hızlandırılmalıdır. Toprak potansiyelinin sistematik olarak değerlendirilerek arazinin amaca uygun kullanımı için gerekli ilke ve kurallarının oluşturulması, arazinin kullanım yeteneğine ve çevresel koşullara uygun şekilde kullanımının ve sürdürülebilir yönetiminin sağlanması için arazi kullanım planlarının yapılmasına destek sağlanması faydalı olacaktır.

Ahırılı ilçesinin uygun flora yapısı sebebiyle arıcılık faaliyetlerinin geliştirilmesine yönelik çalışmalar desteklenmelidir. Organik tarımda bölge açısından önemli bir fırsattır.

Geleneksel olarak yapılan meyve üretiminden daha modern tekniklere ve aletlerin kullanımına yönelik projelere destek sağlanmalıdır. Mevcutta üretilen ürünlerin pazarlanması ve tanıtımına da yönelik projeler geliştirilmelidir.

Konya ovasındaki düz araziye yerleşmiş ilçelere nazaran daha dağlık bir yapıda sahip olan ilçede tarıma alternatif gelir kaynaklarının yaratılması önem arz etmektedir. İlçede geleneksel geçim kaynağı olarak öne çıkan hayvancılık, ekonomik açıdan verimli olmamaktadır. Buna karşın ilçenin bulunduğu Torosların eteğinde geçmişten de günümüze kadar bölge insanı tarafından kullanılmamış geniş yaylalar mevcuttur. Bu kapsamda bölge planında da önerilen ilçeye bağlı belde ve köylerde potansiyel taşıyan yerlerde Botanik, Yayla ve Dağ Turizmi desteklenmelidir. İlçede bulunan Bademli Yaylası (Aşağı Yayla), Bartlı Yaylası, Sülek Yaylası, Karacakuyu Yaylası, Aşağı ve Yukarı Sazaklar, Kayacık, Çiftlik, Kuruçay, Erdoğan köyü Yaylaları büyük ve küçükbaş hayvan yetiştiriciliği için uygun olmasının yanında doğal güzellikleriyle de çekim alanı oluşturmaktadır. Özellikle Sülek Yaylasında bulunan Dipsiz Göl Turistik açıdan görülmeye değer güzelliklere sahiptir. İlçe çevresindeki vatandaşlar da bu yaylaları yıllardan beri yaylacılık merkezi olarak İlkbahar ve Sonbahar mevsimleri arasında kullanılmaktadır.